

МАТЕРИАЛЫ ПО ОБОСНОВАНИЮ
Том I

г. Ростов-на-Дону
2024г.



СОДЕРЖАНИЕ СХЕМЫ ТЕРРИТОРИАЛЬНОГО ПЛАНИРОВАНИЯ НЕКОУЗСКОГО МУНИЦИПАЛЬНОГО РАЙОНА. ПЕРЕЧЕНЬ ГРАФИЧЕСКИХ И ТЕКСТОВЫХ МАТЕРИАЛОВ¹

№ п/п	Наименование раздела, графических материалов	гриф	Масштаб карт, формат текста
<u>Материалы по обоснованию</u>			
<u>Материалы по обоснованию СТП в текстовой форме:</u>			
1	Материалы по обоснованию. Том I.	н/с	Сшив формата А4
2	Материалы по обоснованию. Том II. Перечень и характеристики основных факторов риска возникновения ЧС природного и техногенного характера	н/с	Сшив формата А4
<u>Материалы по обоснованию СТП в графической форме:</u>			
3	Карта границ поселений, входящих в состав Некоузского муниципального района	н/с	М 1:50 000
4	Карта планируемого размещения объектов федерального значения, объектов регионального значения, объектов местного значения	н/с	М 1:50 000
5	Карта особо охраняемых природных территорий и территорий объектов культурного наследия (федерального, регионального, местного значения)	н/с	М 1:50 000
6	Карта зон с особыми условиями использования территорий, границ лесничеств	н/с	М 1:50 000
7	Карта границ территорий, подверженных риску возникновения чрезвычайных ситуаций природного и техногенного характера	н/с	М 1:50 000



Общество с ограниченной ответственностью
«Научно-проектная организация
«Южный градостроительный центр»
(ООО «НПО «ЮРГЦ»)

Арх. № _____

Заказ: 21-2024

Заказчик:

Управление имущественных и земельных
отношений администрации Некоузского
муниципального района Ярославской
области

Директор ООО «НПО «ЮРГЦ»

С.Ю. Трухачев

Руководитель проекта

В.А. Кривошлыков

г. Ростов-на-Дону
2024г.

Авторский коллектив
Проекта внесении изменений в СТП Некоузского муниципального района

_____	Кривошлыков Вадим Александрович, руководитель проекта
_____	Прохоров Андрей Юрьевич, главный архитектор проектов, член Союза архитекторов России
_____	Хохлачев Руслан Вадимович, руководитель группы инженерной инфраструктуры и специальных программ
_____	Крюкова Валерия Викторовна, главный экономист-эксперт градостроительства

В целях выполнения комплекса работ и мероприятий по разработке проекта внесения изменений в СТП НМР ЯО был сформирован авторский коллектив из специалистов ООО «НПО «ЮРГЦ» и утвержден приказом.

В соответствии с приказом определен следующий состав авторского коллектива разработчиков проекта изменений:

Состав рабочей группы по подготовке проекта:

Кривошлыков В.А.	руководитель проекта;
Прохоров А.Ю.	заместитель директора, главный архитектор проекта, член Союза архитекторов России;
Хохлачев Р.В.	руководитель группы инженерной инфраструктуры и специальных программ;
Крюкова В.В.	главный экономист-эксперт градостроительства;
Мирошниченко Е.А.	архитектор;
Рева К.В.	инженер.

ОГЛАВЛЕНИЕ

ВВЕДЕНИЕ	7
1. СВЕДЕНИЯ ОБ УТВЕРЖДЕННЫХ ДОКУМЕНТАХ СТРАТЕГИЧЕСКОГО ПЛАНИРОВАНИЯ, О НАЦИОНАЛЬНЫХ ПРОЕКТАХ, ОБ ИНВЕСТИЦИОННЫХ ПРОГРАММАХ СУБЪЕКТОВ ЕСТЕСТВЕННЫХ МОНОПОЛИЙ, ОРГАНИЗАЦИЙ КОММУНАЛЬНОГО КОМПЛЕКСА, О РЕШЕНИЯХ ОРГАНОВ МЕСТНОГО САМОУПРАВЛЕНИЯ, ИНЫХ ГЛАВНЫХ РАСПОРЯДИТЕЛЕЙ СРЕДСТВ СООТВЕТСТВУЮЩИХ БЮДЖЕТОВ, ПРЕДУСМАТРИВАЮЩИХ СОЗДАНИЕ ОБЪЕКТОВ МЕСТНОГО ЗНАЧЕНИЯ НЕКОУЗСКОГО МУНИЦИПАЛЬНОГО РАЙОНА	14
1.1. СВЕДЕНИЯ О ВИДАХ, НАЗНАЧЕНИИ И НАИМЕНОВАНИЯХ ПЛАНИРУЕМЫХ ДЛЯ РАЗМЕЩЕНИЯ НА ТЕРРИТОРИЯХ НЕКОУЗСКОГО МУНИЦИПАЛЬНОГО РАЙОНА ОБЪЕКТОВ МЕСТНОГО ЗНАЧЕНИЯ	15
1. Объекты, необходимые для организации в границах муниципального района газоснабжения поселений.....	16
2. Планируемые для размещения на территории Некоузского района объекты местного значения муниципального района в области автомобильных дорог местного значения вне границ населенных пунктов в границах муниципального района	16
3. Планируемые для размещения на территории Некоузского района объекты местного значения муниципального района в области образования.....	22
4. Планируемые для размещения на территории Некоузского района объекты местного значения муниципального района в области физической культуры и массового спорта	22
2. ОБОСНОВАНИЕ ВЫБРАННОГО ВАРИАНТА РАЗМЕЩЕНИЯ ОБЪЕКТОВ МЕСТНОГО ЗНАЧЕНИЯ НЕКОУЗСКОГО МУНИЦИПАЛЬНОГО РАЙОНА НА ОСНОВЕ АНАЛИЗА ИСПОЛЬЗОВАНИЯ СООТВЕТСТВУЮЩЕЙ ТЕРРИТОРИИ, ВОЗМОЖНЫХ НАПРАВЛЕНИЙ ЕЕ РАЗВИТИЯ И ПРОГНОЗИРУЕМЫХ ОГРАНИЧЕНИЙ ЕЕ ИСПОЛЬЗОВАНИЯ	24
2.1. АНАЛИЗ РАНЕЕ ВЫПОЛНЕННОЙ ГРАДОСТРОИТЕЛЬНОЙ ДОКУМЕНТАЦИИ	39
2.2. АНАЛИЗ И ПРОГНОЗ ДЕМОГРАФИЧЕСКОЙ СИТУАЦИИ	45
2.3. НОРМАТИВНАЯ ОБЕСПЕЧЕННОСТЬ НАСЕЛЕНИЯ НЕКОУЗСКОГО МУНИЦИПАЛЬНОГО РАЙОНА ОБЪЕКТАМИ МЕСТНОГО ЗНАЧЕНИЯ СОЦИАЛЬНОЙ ИНФРАСТРУКТУРЫ	59
2.4. ЗОНЫ С ОСОБЫМИ УСЛОВИЯМИ ИСПОЛЬЗОВАНИЯ ТЕРРИТОРИЙ, РАСПОЛОЖЕННЫЕ В ГРАНИЦАХ РАЙОНА.....	70
2.4.1. ОБЪЕКТЫ КУЛЬТУРНОГО НАСЛЕДИЯ	78
Таблица 2.5.1.1. Перечень объектов культурного наследия (в том числе выявленных).	80
2.4.2. ОСОБО ОХРАНЯЕМЫЕ ПРИРОДНЫЕ ТЕРРИТОРИИ	102
2.4.3. ГРАНИЦЫ ЛЕСНИЧЕСТВ.....	106
2.4.4. ГРАНИЦЫ НЕДР МЕСТНОГО ЗНАЧЕНИЯ	107

3. ОЦЕНКА ВОЗМОЖНОГО ВЛИЯНИЯ ПЛАНИРУЕМЫХ ДЛЯ РАЗМЕЩЕНИЯ ОБЪЕКТОВ МЕСТНОГО ЗНАЧЕНИЯ МУНИЦИПАЛЬНОГО РАЙОНА НА КОМПЛЕКСНОЕ РАЗВИТИЕ ТЕРРИТОРИИ	113
4. УТВЕРЖДЕННЫЕ ДОКУМЕНТАМИ ТЕРРИТОРИАЛЬНОГО ПЛАНИРОВАНИЯ РОССИЙСКОЙ ФЕДЕРАЦИИ, ДОКУМЕНТАМИ ТЕРРИТОРИАЛЬНОГО ПЛАНИРОВАНИЯ СУБЪЕКТА РОССИЙСКОЙ ФЕДЕРАЦИИ СВЕДЕНИЯ О ВИДАХ, НАЗНАЧЕНИИ И НАИМЕНОВАНИЯХ ПЛАНИРУЕМЫХ ДЛЯ РАЗМЕЩЕНИЯ НА МЕЖСЕЛЕННЫХ ТЕРРИТОРИЯХ ОБЪЕКТОВ ФЕДЕРАЛЬНОГО ЗНАЧЕНИЯ, ОБЪЕКТОВ РЕГИОНАЛЬНОГО ЗНАЧЕНИЯ И ПЕРЕЧЕНЬ И ХАРАКТЕРИСТИКА ОСНОВНЫХ ФАКТОРОВ РИСКА ВОЗНИКНОВЕНИЯ ЧРЕЗВЫЧАЙНЫХ СИТУАЦИЙ ПРИРОДНОГО И ТЕХНОГЕННОГО ХАРАКТЕРА НА МЕЖСЕЛЕННЫХ ТЕРРИТОРИЯХ	116
4.1. СВЕДЕНИЯ О ВИДАХ, НАЗНАЧЕНИИ И НАИМЕНОВАНИЯХ ПЛАНИРУЕМЫХ ДЛЯ РАЗМЕЩЕНИЯ НА ТЕРРИТОРИИ НЕКОУЗСКОГО МУНИЦИПАЛЬНОГО РАЙОНА ОБЪЕКТОВ ФЕДЕРАЛЬНОГО ЗНАЧЕНИЯ, ОБЪЕКТОВ РЕГИОНАЛЬНОГО ЗНАЧЕНИЯ	116
4.1.1. СВЕДЕНИЯ О ВИДАХ, НАЗНАЧЕНИИ И НАИМЕНОВАНИЯХ ПЛАНИРУЕМЫХ ДЛЯ РАЗМЕЩЕНИЯ НА ТЕРРИТОРИЯХ НЕКОУЗСКОГО МУНИЦИПАЛЬНОГО РАЙОНА ОБЪЕКТОВ ФЕДЕРАЛЬНОГО ЗНАЧЕНИЯ.....	116
4.1.2. СВЕДЕНИЯ О ВИДАХ, НАЗНАЧЕНИИ И НАИМЕНОВАНИЯХ ПЛАНИРУЕМЫХ ДЛЯ РАЗМЕЩЕНИЯ НА ТЕРРИТОРИЯХ НЕКОУЗСКОГО МУНИЦИПАЛЬНОГО РАЙОНА ОБЪЕКТОВ РЕГИОНАЛЬНОГО ЗНАЧЕНИЯ	119
5. ПЕРЕЧЕНЬ ЗЕМЕЛЬНЫХ УЧАСТКОВ, РАСПОЛОЖЕННЫХ НА МЕЖСЕЛЕННЫХ ТЕРРИТОРИЯХ И ВКЛЮЧАЕМЫХ В ГРАНИЦЫ НАСЕЛЁННЫХ ПУНКТОВ ИЛИ ИСКЛЮЧАЕМЫХ ИЗ ИХ ГРАНИЦ, С УКАЗАНИЕМ КАТЕГОРИЙ ЗЕМЕЛЬ, К КОТОРЫМ ПЛАНИРУЕТСЯ ОТНЕСТИ ЭТИ ЗЕМЕЛЬНЫЕ УЧАСТКИ, И ЦЕЛЕЙ ИХ ПЛАНИРУЕМОГО ИСПОЛЬЗОВАНИЯ	122

ВВЕДЕНИЕ

Настоящие изменения в действующую Схему территориального планирования (далее по тексту СТП, Схема) Некоузского муниципального района подготовлены Обществом с ограниченной ответственностью «Научно-проектная организация «Южный градостроительный центр» на основании муниципального контракта № 01716000001240000010001 от 24 апреля 2024г. в соответствии со ст. 20 Градостроительного кодекса РФ.

Изменения вносятся в графическую и текстовую части СТП Некоузского муниципального района, утвержденную решением Собрании депутатов Некоузского муниципального района от 11.10.2012 №311 «Об утверждении схемы территориального планирования Некоузского муниципального района Ярославской области».

Проект внесения изменений путем разработки актуализированной редакции СТП НМР ЯО подготовлен ООО «НПО «Южный градостроительный центр» на основании:

1. Федерального закона от 29.12.2004 года № 190-ФЗ Градостроительный кодекс Российской Федерации;
2. Федерального закона от 29.12.2004 года № 191-ФЗ «О введении в действие Градостроительного кодекса Российской Федерации»;
3. Федерального закона от 06.10.2003 года № 131-ФЗ «Об общих принципах организации местного самоуправления в Российской Федерации»;
4. Приказа Министерства экономического развития Российской Федерации от 09.01.2018 года № 10 «Об утверждении Требований к описанию и отображению в документах территориального планирования объектов федерального значения, объектов регионального значения, объектов местного значения и о признании утратившим силу приказа Минэкономразвития России от 7 декабря 2016 г. № 793»;
5. Приказа Министерства экономического развития Российской Федерации от 17.06.2021 года № 349 «Об утверждении требований к структуре и форматам информации, предусмотренной частью 2 статьи 57.1 Градостроительного кодекса Российской Федерации, составляющей информационный ресурс федеральной государственной информационной системы территориального планирования»;
6. Приказа Министерства экономического развития Российской Федерации от 21.07.2016 года № 460 «Об утверждении порядка согласования проектов документов территориального планирования

муниципальных образований, состава и порядка работы согласительной комиссии при согласовании проектов документов территориального планирования»;

7. Закона Ярославской области от 11.10.2006 № 66-з «О градостроительной деятельности на территории Ярославской области»;
8. Постановления администрации Некоузского муниципального района Ярославской области от 16.02.2024 № 36 «Об утверждении муниципальной программы «Разработка и актуализация градостроительной документации Некоузского муниципального района Ярославской области» на 2024-2026 годы;
9. Постановления администрации Некоузского муниципального района Ярославской области №64 от 07.03.2024 г. «О подготовке проекта внесения изменений в схему территориального планирования Некоузского муниципального района Ярославской области»;
10. Технического задания на подготовку проекта.

В рамках работы по подготовке проекта внесения изменений в действующую СТП Некоузского муниципального района выполнено:

1. Подготовлена новая редакция Положения о территориальном планировании;
2. Подготовлена настоящая пояснительная записка материалов по обоснованию (проекта внесения изменений);
3. Подготовлена пояснительная записка материалов по обоснованию (проекта внесения изменений) – Том II. Перечень и характеристики основных факторов риска возникновения ЧС природного и техногенного характера;
4. Откорректирована в необходимом объеме графическая часть материалов СТП Некоузского муниципального района и материалов по его обоснованию (выполнена новая редакция соответствующих карт).

Территориальное планирование – это планирование развития территории, исходя из совокупности социальных, экономических, экологических и иных факторов, в целях обеспечения устойчивого развития территорий, интересов граждан и их объединений, Российской Федерации, субъектов федерации, муниципальных образований.

Цели проекта:

- актуализация СТП НМР ЯО путем внесения изменений, с учетом основных направлений и параметров пространственного развития муниципального района, обеспечивающих создание инструмента управления развитием территории района на основе баланса интересов федеральных, региональных и местных органов власти.
- обеспечение устойчивого развития Некоузского муниципального района Ярославской области путем развития инженерной, транспортной, социальной инфраструктур, обеспечения безопасных и благоприятных условий жизнедеятельности человека, охраны и рационального использования природных ресурсов в интересах настоящего и будущих поколений;
- создание условий для повышения инвестиционной привлекательности территории муниципального образования за счет обеспечения взаимной согласованности решений документов стратегического планирования и решений градостроительной документации;
- разработка концептуальных положений (концепции) – основных принципов и направлений стратегического градостроительного развития района;
- обеспечение принятия органами местного самоуправления решений о резервировании земель, об изъятии земельных участков для муниципальных нужд, о переводе земель или земельных участков из одной категории в другую в целях размещения объектов местного значения и о предоставлении земельных участков, предназначенных для размещения указанных объектов;
- приведение Схемы территориального планирования Некоузского муниципального района Ярославской области (с изменениями) в соответствие с требованиями Градостроительного кодекса Российской Федерации, с документами территориального планирования и стратегического развития Российской Федерации, требованиями федерального и регионального законодательства, программами и стратегиями развития Ярославской области, в том числе Стратегией пространственного развития Российской Федерации на период до 2025 года, Стратегией социально-экономического развития Ярославской области до 2030 года в актуальной редакции, иными действующими нормативными актами, а также другими действующими документами территориального планирования Российской Федерации, Ярославской области.
- обеспечение прав и законных интересов физических и юридических лиц, в том числе правообладателей земельных участков и объектов капитального строительства;

- обеспечение возможности размещения, предусмотренных документами территориального планирования объектов федерального, регионального и местного значения;
- размещение объектов местного значения муниципального района;
- обеспечение организации рациональной системы сбора, хранения, регулярного вывоза отходов и уборки территорий муниципального образования для обеспечения экологического и санитарно-эпидемиологического благополучия населения и охраны окружающей среды;
- обеспечение сбалансированного развития систем коммунальной, транспортной и социальной инфраструктур.

Задачи проекта:

- определение пространственной модели развития Некоузского муниципального района и ее целевых ориентиров;
- определение местоположения планируемых к размещению объектов местного значения Некоузского муниципального района, определение их основных характеристик и характеристик зон с особыми условиями использования территорий (в случае, если требуется установление таких зон от планируемых объектов);
- определение территориальной организации Некоузского муниципального района;
- обеспечение условий для повышения инвестиционной привлекательности Некоузского муниципального района, стимулирование жилищного и коммунального строительства, деловой активности и производства, торговли, науки, туризма и отдыха, а также обеспечение реализации мероприятий по развитию транспортной инфраструктуры и иных инфраструктур в областях, указанных в статье 19 Градостроительного кодекса Российской Федерации;
- планирование размещения объектов местного значения Некоузского муниципального района в соответствии с полномочиями района;
- разработка предложений по повышению эффективности использования природно-экологического потенциала территории Некоузского муниципального района;

Подготовка предложений по:

- развитию транспортного каркаса района;
- развитию инженерной инфраструктуры на территории района и иных видов инфраструктур в областях, указанных в статье 19 Градостроительного кодекса Российской Федерации;

- размещению объектов, оказывающих влияние на социально-экономическое развитие Некоузского муниципального района, предусмотренных в инвестиционных проектах (в составе материалов по обоснованию Проекта изменений в СТП НМР).
- обеспечение реализации на территории Некоузского муниципального района Ярославской области стратегий и программ социально-экономического развития федерального и регионального уровня;
- определение перспективного назначения территорий Некоузского муниципального района Ярославской области на основе комплексного анализа градостроительного, пространственного и социально-экономического развития территории области;
- образование и развитие туристско-рекреационных зон с высоким уровнем оказания услуг сервиса;
- создание условий для устойчивого развития территории Некоузского муниципального района Ярославской области путем освоения природно-ресурсного потенциала территории на принципах рационального природопользования и экологической безопасности для населения;
- обеспечение сохранения естественных условий окружающей среды уникальных природных комплексов и объектов, которые имеют особое природоохранное, научное, культурное, эстетическое, рекреационное и оздоровительное значение;
- обеспечение сохранения объектов культурного наследия на территории Некоузского муниципального района Ярославской области.

Проект выполняется в виде новой редакции положения о территориальном планировании и дополнен настоящей пояснительной запиской и новыми картами материалов по обоснованию.

Настоящие изменения в действующую Схему территориального планирования Некоузского муниципального района содержат в своем составе:

- определение местоположения планируемых для размещения объектов местного значения муниципального района, определение их основных характеристик и характеристик зон с особыми условиями использования территорий (в случае, если требуется установление таких зон от планируемых объектов);
- актуализацию сведений о планируемом размещении объектов федерального и регионального значения в соответствии с документами территориального планирования Российской Федерации и Ярославской области;

- отображение в материалах по обоснованию СТП Некоузского муниципального района границ зон затопления, зон подтопления, водоохранных зон и прибрежных защитных полос в соответствии со сведениями, содержащимися в ЕГРН;
- приведение схемы территориального планирования Некоузского муниципального района Ярославской области в соответствие с действующим законодательством о градостроительной деятельности, в том числе в части установления требований к составу, содержанию и оформлению документов территориального планирования.

В действующей СТП НМР ЯО, разработанной ООО «Геодезия и Межевание» в 2012г. и утвержденной решением Собрания представителей Некоузского муниципального района от 11.10.2012 №311 «Об утверждении схемы территориального планирования Некоузского муниципального района Ярославской области» был установлен расчетный срок – **2032 г.**

В проекте изменений СТП НМР ЯО, в целях синхронизации с документами стратегического планирования², сохраняется действующий **расчетный срок СТП района:**

Расчётный срок	2032 г.
----------------	----------------

По истечению срока реализации СТП НМР ЯО в 2032 г. предлагается в необходимом объеме актуализировать СТП НМР ЯО.

Проект внесения изменений выполнен в виде новых карт и новой редакции соответствующих карт действующей СТП Некоузского муниципального района:

- Карта планируемого размещения объектов местного значения муниципального района в области автомобильных дорог местного значения вне границ населенных пунктов в границах муниципального района;
- Карта планируемого размещения объектов местного значения муниципального района в области социальной сферы;
- Карта планируемого размещения объектов местного значения муниципального района в области энергетики (в том числе в области газоснабжения);
- Материалы по обоснованию в виде карт. Карта границ поселений, входящих в состав Некоузского муниципального района;

² Стратегия социально-экономического развития Некоузского муниципального района на период до 2026 года

- Материалы по обоснованию в виде карт. Карта планируемого размещения объектов федерального значения, объектов регионального значения, объектов местного значения;
- Материалы по обоснованию в виде карт. Карта особо охраняемых природных территорий и территорий объектов культурного наследия (федерального, регионального, местного значения);
- Материалы по обоснованию в виде карт. Карта зон с особыми условиями использования территорий, границ лесничеств;
- Материалы по обоснованию в виде карт. Карта границ территорий, подверженных риску возникновения чрезвычайных ситуаций природного и техногенного характера.

Текстовые и графические материалы проекта изменений СТП Некоузского муниципального района, представленные, в том числе, в данной пояснительной записке, рекомендуются для дальнейшей работы по согласованию, обсуждению и утверждению проекта изменений органами местного самоуправления в соответствии со статьями 20, 21 Градостроительного кодекса Российской Федерации.

Основные решения проекта актуализированной редакции СТП НМР ЯО согласованы с Администрацией Некоузского муниципального района на совещании в администрации НМР ЯР 30.05.2024г.

Новая редакция графических материалов СТП Некоузского муниципального района прилагается в бумажном и электронном виде.

При подготовке проекта изменений СТП использовались данные, предоставленные Заказчиком, а также по его запросу – территориальными органами государственной власти.

1. СВЕДЕНИЯ ОБ УТВЕРЖДЕННЫХ ДОКУМЕНТАХ СТРАТЕГИЧЕСКОГО ПЛАНИРОВАНИЯ, О НАЦИОНАЛЬНЫХ ПРОЕКТАХ, ОБ ИНВЕСТИЦИОННЫХ ПРОГРАММАХ СУБЪЕКТОВ ЕСТЕСТВЕННЫХ МОНОПОЛИЙ, ОРГАНИЗАЦИЙ КОММУНАЛЬНОГО КОМПЛЕКСА, О РЕШЕНИЯХ ОРГАНОВ МЕСТНОГО САМОУПРАВЛЕНИЯ, ИНЫХ ГЛАВНЫХ РАСПОРЯДИТЕЛЕЙ СРЕДСТВ СООТВЕТСТВУЮЩИХ БЮДЖЕТОВ, ПРЕДУСМАТРИВАЮЩИХ СОЗДАНИЕ ОБЪЕКТОВ МЕСТНОГО ЗНАЧЕНИЯ НЕКОУЗСКОГО МУНИЦИПАЛЬНОГО РАЙОНА

Размещение **объектов газоснабжения** предусмотрено:

- Региональная программа «Газификация жилищно-коммунального хозяйства, промышленных и иных организаций Ярославской области» на 2022 - 2031 годы, утв. Постановлением Правительства ЯО от 15.02.2022 N 81-п;
- Программа развития газоснабжения и газификации Ярославской области на период 2021 - 2025 годов (разработана и утверждена Губернатором области и председателем правления публичного акционерного общества «Газпром»);
- Схема газоснабжения и газификации Некоузского района Ярославской области (Газпромпромгаз).

Размещение **объектов в области автомобильных дорог местного значения** предусмотрено:

- муниципальной программы «Развитие дорожного хозяйства и транспорта в Некоузском муниципальном районе» на 2024-2026 годы.

Размещение **объектов в области образования** предусмотрено:

- муниципальной программы «Развитие образования и молодежная политика в Некоузском районе» на 2022-2024 годы.

Размещение **объектов в области физической культуры и массового спорта** предусмотрено:

- МЦП «Комплексное развитие сельских территорий Некоузского муниципального района» на 2024-2026 годы;
- МП «Развитие образования и молодежная политика в Некоузском районе» на 2022-2024 годы;
- МП «Развитие физической культуры и спорта» на 2022-2024 годы.

1.1. СВЕДЕНИЯ О ВИДАХ, НАЗНАЧЕНИИ И НАИМЕНОВАНИЯХ ПЛАНИРУЕМЫХ ДЛЯ
РАЗМЕЩЕНИЯ НА ТЕРРИТОРИЯХ НЕКОУЗСКОГО МУНИЦИПАЛЬНОГО РАЙОНА
ОБЪЕКТОВ МЕСТНОГО ЗНАЧЕНИЯ

Планируемые объекты местного значения указаны в таблице 1.1.1.

Таблица 1.1.1.
Сведения о видах, назначении и наименованиях планируемых для размещения на территории Некоузского муниципального района Ярославской области объектов местного значения

№	Наименование объекта	Назначение объекта	Основные характеристики объекта	Местоположение планируемого объекта	Зона с особыми условиями использования территории
1	2	3	4	5	6
1. Объекты, необходимые для организации в границах муниципального района газоснабжения поселений					
1.1	Газопровод межпоселковый с. Новый Некоуз - дер. Данилово - дер. Правдино с отводом на дер. Васино - с. Парфеньево, с. Воскресенское Некоузского муниципального района Ярославской области	Обеспечение природным газом потребителей	Протяженность 58,8 км	Некоузский муниципальный район, Некоузское СП, Октябрьское СП	Охранная зона трубопроводов
2. Планируемые для размещения на территории Некоузского района объекты местного значения муниципального района в области автомобильных дорог местного значения вне границ населенных пунктов в границах муниципального района					
2.1	Автомобильная дорога Ярославль-Брейтово – д. Переслегино	Организация транспортного обслуживания территории муниципального района	Реконструкция, устройство твердого покрытия, повышение до уровня IV технической категории, протяженность 0,4 км	Некоузский муниципальный район, Веретейское СП	Придорожная полоса

2.2	Автомобильная дорога М.Заломы-Лацкое – д. Иконино	Организация транспортного обслуживания территории муниципального района	Реконструкция, устройство твердого покрытия, повышение до уровня IV технической категории, протяженность 0,2 км	Некоузский муниципальный район, Веретейское СП	Придорожная полоса
2.3	Автомобильная дорога Ярославль-Брейтово – д. Нивы	Организация транспортного обслуживания территории муниципального района	Реконструкция, устройство твердого покрытия, повышение до уровня IV технической категории, протяженность 0,1 км	Некоузский муниципальный район, Веретейское СП	Придорожная полоса
2.4	Автомобильная дорога на молокозавод – д. Малые Ченцы	Организация транспортного обслуживания территории муниципального района	Реконструкция, устройство твердого покрытия, повышение до уровня IV технической категории, протяженность 0,1 км	Некоузский муниципальный район, Веретейское СП	Придорожная полоса
2.5	Автомобильная дорога п. Раменье - д. Заручье	Организация транспортного обслуживания территории муниципального района	Реконструкция, устройство твердого покрытия, повышение до уровня IV технической категории, протяженность 0,5 км	Некоузский муниципальный район, Веретейское СП	Придорожная полоса
2.6	Автомобильная дорога подъезд к с. Верхне-Никульское	Организация транспортного обслуживания территории муниципального района	Реконструкция, устройство твердого покрытия, протяженность 0,406 км	Некоузский муниципальный район, Веретейское СП	Придорожная полоса
2.7	Автомобильная дорога подъезд к д. Грезное	Организация транспортного обслуживания территории муниципального района	Реконструкция, устройство твердого покрытия, протяженность 0,24 км	Некоузский муниципальный район, Веретейское СП	Придорожная полоса

2.8	Автомобильная дорога подъезд к д. Сысоево	Организация транспортного обслуживания территории муниципального района	Реконструкция, устройство твердого покрытия, протяженность 0,07 км	Некоузский муниципальный район, Веретейское СП	Придорожная полоса
2.9	автомобильная дорога подъезд к д. Малое Дьяконово	Организация транспортного обслуживания территории муниципального района	Реконструкция, устройство твердого покрытия, протяженность 0,3 км	Некоузский муниципальный район, Веретейское СП	Придорожная полоса
2.10	автомобильная дорога подъезд к д. Обрубово	Организация транспортного обслуживания территории муниципального района	Реконструкция, устройство твердого покрытия, протяженность 2,0 км	Некоузский муниципальный район, Веретейское СП	Придорожная полоса
2.11	автомобильная дорога подъезд д. Якшино	Организация транспортного обслуживания территории муниципального района	Реконструкция, устройство твердого покрытия, протяженность 1,785 км	Некоузский муниципальный район, Некоузское СП	Придорожная полоса
2.12	автомобильная дорога подъезд к д. Добрецы	Организация транспортного обслуживания территории муниципального района	Реконструкция, устройство твердого покрытия, протяженность 1,1 км	Некоузский муниципальный район, Некоузское СП	Придорожная полоса
2.13	автомобильная дорога подъезд д. Раково	Организация транспортного обслуживания территории муниципального района	Реконструкция, устройство твердого покрытия, протяженность 1,5 км	Некоузский муниципальный район, Некоузское СП	Придорожная полоса
2.14	автомобильная дорога подъезд к д. Леоново	Организация транспортного обслуживания территории муниципального района	Реконструкция, устройство твердого покрытия, протяженность 0,765 км	Некоузский муниципальный район, Некоузское СП	Придорожная полоса

2.15	автомобильная дорога подъезд ст. Маслово	Организация транспортного обслуживания территории муниципального района	Реконструкция, устройство твердого покрытия, протяженность 0,5 км	Некоузский муниципальный район, Некоузское СП	Придорожная полоса
2.16	автомобильная дорога подъезд д. Ивановская	Организация транспортного обслуживания территории муниципального района	Реконструкция, устройство твердого покрытия, протяженность 2,0 км	Некоузский муниципальный район, Некоузское СП	Придорожная полоса
2.17	автомобильная дорога Маслово - Щелпово	Организация транспортного обслуживания территории муниципального района	Реконструкция, устройство твердого покрытия, протяженность 12 км	Некоузский муниципальный район, Некоузское СП	Придорожная полоса
2.18	автомобильная дорога подъезд к д. М. Дубинино	Организация транспортного обслуживания территории муниципального района	Реконструкция, устройство твердого покрытия, протяженность 0,9 км	Некоузский муниципальный район, Некоузское СП	Придорожная полоса
2.19	автомобильная дорога подъезд м. Мурзино	Организация транспортного обслуживания территории муниципального района	Реконструкция, устройство твердого покрытия, протяженность 0,5 км	Некоузский муниципальный район, Волжское СП	Придорожная полоса
2.20	автомобильная дорога подъезд село Красное	Организация транспортного обслуживания территории муниципального района	Реконструкция, устройство твердого покрытия, протяженность 0,45 км	Некоузский муниципальный район, Некоузское СП	Придорожная полоса
2.21	автомобильная дорога подъезд к д. Долгишево	Организация транспортного обслуживания территории муниципального района	Реконструкция, устройство твердого покрытия, протяженность 0,771 км	Некоузский муниципальный район, Некоузское СП	Придорожная полоса

2.22	автомобильная дорога Середка – д. Нечесуха	Организация транспортного обслуживания территории муниципального района	Реконструкция, устройство твердого покрытия, протяженность 1,0 км	Некоузский муниципальный район, Некоузское СП	Придорожная полоса
2.23	автомобильная дорога Рожалово - Курьяки	Организация транспортного обслуживания территории муниципального района	Реконструкция, устройство твердого покрытия, протяженность 1,0 км	Некоузский муниципальный район, Некоузское СП	Придорожная полоса
2.24	автомобильная дорога подъезд д. Васенино	Организация транспортного обслуживания территории муниципального района	Реконструкция, устройство твердого покрытия, протяженность 1,3 км	Некоузский муниципальный район, Некоузское СП	Придорожная полоса
2.25	автомобильная дорога Красный Рыбак-Азаркино	Организация транспортного обслуживания территории муниципального района	Реконструкция, устройство твердого покрытия, протяженность 0,5 км	Некоузский муниципальный район, Волжское СП	Придорожная полоса
2.26	автомобильная дорога подъезд д. Ажерово	Организация транспортного обслуживания территории муниципального района	Реконструкция, устройство твердого покрытия, протяженность 1,5 км	Некоузский муниципальный район, Волжское СП	Придорожная полоса
2.27	автомобильная дорога Золотково-Жилкино	Организация транспортного обслуживания территории муниципального района	Реконструкция, устройство твердого покрытия, протяженность 1,5 км	Некоузский муниципальный район, Волжское СП	Придорожная полоса
2.28	автомобильная дорога Золотково-Ветренка	Организация транспортного обслуживания территории муниципального района	Реконструкция, устройство твердого покрытия, протяженность 2 км	Некоузский муниципальный район, Волжское СП	Придорожная полоса

2.29	автомобильная дорога Нескучное-Ветренка	Организация транспортного обслуживания территории муниципального района	Реконструкция, устройство твердого покрытия, протяженность 1,5 км	Некоузский муниципальный район, Волжское СП	Придорожная полоса
2.30	автомобильная дорога подъезд д. Бабаево	Организация транспортного обслуживания территории муниципального района	Реконструкция, устройство твердого покрытия, протяженность 1,7 км	Некоузский муниципальный район, Волжское СП	Придорожная полоса
2.31	автомобильная дорога Толмачевка -Новоселки	Организация транспортного обслуживания территории муниципального района	Реконструкция, устройство твердого покрытия, протяженность 0,67 км	Некоузский муниципальный район, Волжское СП	Придорожная полоса
2.32	автомобильная дорога Шестихино-Григорьевская	Организация транспортного обслуживания территории муниципального района	Реконструкция, устройство твердого покрытия, протяженность 1,0 км	Некоузский муниципальный район, Волжское СП	Придорожная полоса
2.33	автомобильная дорога подъезд к д. Журавлево	Организация транспортного обслуживания территории муниципального района	Реконструкция, устройство твердого покрытия, протяженность 0,5 км	Некоузский муниципальный район, Волжское СП	Придорожная полоса
2.34	автомобильная дорога подъезд к д. Горемыкино	Организация транспортного обслуживания территории муниципального района	Реконструкция, устройство твердого покрытия, протяженность 1,5 км	Некоузский муниципальный район, Волжское СП	Придорожная полоса
2.35	автомобильная дорога подъезд к д. Погорелка	Организация транспортного обслуживания территории муниципального района	Реконструкция, устройство твердого покрытия, протяженность 0,5 км	Некоузский муниципальный район, Некоузское СП	Придорожная полоса
2.36	автомобильная дорога подъезд к д. Колегаево	Организация транспортного обслуживания территории муниципального района	Реконструкция, устройство твердого покрытия, протяженность 0,2 км	Некоузский муниципальный район, Некоузское СП	Придорожная полоса

2.37	автомобильная дорога подъезд к д. Бутовская	Организация транспортного обслуживания территории муниципального района	Реконструкция, устройство твердого покрытия, протяженность 0,2 км	Некоузский муниципальный район, Некоузское СП	Придорожная полоса
3. Планируемые для размещения на территории Некоузского района объекты местного значения муниципального района в области образования					
3.1	Реконструкция плоскостных спортивных сооружения МОУ Некоузская СОШ	Организация предоставления образования	Площадь 1000 м ² , (с устройством малой спортивной площадки мини-футбола с искусственным покрытием)	Некоузский муниципальный район, Некоузское СП, с. Новый Некоуз	Не устанавливается
3.2	Реконструкция отдельного здания МБОУ Борковский детский сад	Организация предоставления образования	Площадь здания 400м ²	Некоузский муниципальный район, Веретейское СП, п. Борок	Не устанавливается
4. Планируемые для размещения на территории Некоузского района объекты местного значения муниципального района в области физической культуры и массового спорта					
4.1	Многофункциональный центр (ФОК с бассейном)	Обеспечение условий для развития физической культуры	Общей площадью 1500 м ² , в том числе универсальный спортивный зал 1126,5м ² , бассейн длиной 25м на 5 дорожек	Некоузский муниципальный район, Некоузское СП, с. Новый Некоуз	Не устанавливается

4.2	Реконструкция стадиона	Обеспечение условий для развития физической культуры	Строительство (установка) открытых трибун на 300 мест	Некоузский муниципальный район, Некоузское СП, с. Новый Некоуз стадион «Урожай»	санитарно-защитная зона
4.3	Реконструкция футбольного поля и плоскостных спортивных сооружений	Обеспечение условий для развития физической культуры	Строительство (установка) открытых трибун на 200 мест, реконструкция дренажной системы, освещения	Некоузский муниципальный район, Веретейское СП, п. Борок	санитарно-защитная зона

2. ОБОСНОВАНИЕ ВЫБРАННОГО ВАРИАНТА РАЗМЕЩЕНИЯ ОБЪЕКТОВ МЕСТНОГО ЗНАЧЕНИЯ НЕКОУЗСКОГО МУНИЦИПАЛЬНОГО РАЙОНА НА ОСНОВЕ АНАЛИЗА ИСПОЛЬЗОВАНИЯ СООТВЕТСТВУЮЩЕЙ ТЕРРИТОРИИ, ВОЗМОЖНЫХ НАПРАВЛЕНИЙ ЕЕ РАЗВИТИЯ И ПРОГНОЗИРУЕМЫХ ОГРАНИЧЕНИЙ ЕЕ ИСПОЛЬЗОВАНИЯ

Выполнение обоснования выбранного варианта размещения объектов местного значения муниципального района на основе анализа использования соответствующей территории, возможных направлений ее развития и прогнозируемых ограничений ее использования в настоящем проекте не требуется, так как:

- для части планируемых объектов («Газопровод межпоселковый с. Новый Некоуз - дер. Данилово - дер. Правдино с отводом на дер. Васино - с. Парфеньево, с. Воскресенское Некоузского муниципального района Ярославской области» и «Строительство многофункционального центра с. Новый Некоуз, Некоузского района, Ярославской области») разработаны и утверждены проекты планировки и проектная документация;
- в отношении остальных планируемых объектов местного значения предусмотрены мероприятия по их реконструкции.

Объекты газоснабжения поселений Некоузского муниципального района

В Некоузском муниципальном районе, имеющем площадь 1954,3 кв. км, проживает 11,617 тыс. человек в 386 населённых пунктах. Большая часть населения проживает в сёлах и поселках, остальные - в деревнях.

Жилищно-коммунальный комплекс является важнейшей составляющей в системе жизнеобеспечения граждан, охватывает 60% населения района и, в связи с этим занимает исключительное положение в ряду прочих отраслей экономики района.

В жилищно-коммунальном хозяйстве (далее – ЖКХ) сохраняется солидарная ответственность органов власти различных уровней, хозяйствующих субъектов, контролирующих органов за стабильное, надежное и качественное предоставление услуг потребителям.

От качества жилищно-коммунальных услуг зависит не только комфортность, но и безопасность проживания граждан в своём жилище. Поэтому устойчивое функционирование ЖКХ – это одна из основ социальной безопасности и стабильности в обществе.

Повышение социально-экономических условий жизни населения Ярославской области посредством расширения зоны охвата территорий области газораспределительными сетями и снабжения населенных пунктов Ярославской

области природным и сжиженным газом является одним из важных направлений отрасли жилищно-коммунального хозяйства.

Достаточно высокий уровень газификации природным газом сельских населенных пунктов в Некоузском муниципальном районе - 42,5 процента.

Сетевым газоснабжением в настоящее время охвачено 3 крупных населенных пункта, являющихся центрами сельских поселений, отсутствует сетевой газ только в Октябрьском сельском поселении. Общее количество газифицированных населенных пунктов - 21. Протяженность наружных газопроводов высокого, среднего и низкого давления по району по состоянию на 01.01.2022 составляет - 184,49 км. Газифицировано в районе 4101 домовладений.

Для газификации населенных пунктов в сельской местности необходимо подвести межпоселковый газопровод высокого или среднего давления и установить газорегуляторный пункт. В связи с высокой стоимостью строительство межпоселковых газопроводов будет выполняться за счет средств публичного акционерного общества "Газпром", а строительство распределительных сетей к жилым домам, котельным и социально значимым объектам - за счет консолидированного бюджета Ярославской области и общества с ограниченной ответственностью "Газпром газификация", которое распоряжением Правительства Российской Федерации от 15 декабря 2021 г. N 3603-р определено единым оператором газификации, в том числе в Ярославской области.

Строительство газовых котельных, в том числе перевод котельных на природный газ, планируется осуществлять на средства консолидированного бюджета Ярославской области в рамках мероприятий Программы. А также на эти цели могут быть использованы средства внебюджетных источников.

Объекты в области автомобильных дорог местного значения вне границ населенных пунктов в границах муниципального района

Транспорт играет решающую роль в развитии экономики района. Объединяя все отрасли народного хозяйства района в одно целое, да и просто обеспечивая потребности в перевозках, регламентирует уровень развития всех отраслей народного хозяйства. Особенная роль в обеспечении потребностей принадлежит автомобильному транспорту, о чем свидетельствует распределение грузовых перевозок, выполняемых различными видами транспорта. Парк грузовых автомобилей в последние годы не увеличивается, что связано с экономической ситуацией в области и районе. В то же время, парк легковых автомобилей увеличивается ежегодно на 5 – 7%.

В соответствии с Постановлением Правительства РФ от 28.09.2009 № 767 «О классификации автомобильных дорог в Российской Федерации», автомобильные дороги делятся на автомобильные дороги общего пользования и автодороги не общего пользования.

К автодорогам общего пользования относятся автодороги между населёнными пунктами и уличная автодорожная сеть, предназначенная для использования неограниченным кругом лиц. На территории Некоузского района находится 1015 км автодорог общего пользования, включая бесхозные автодороги.

По видам собственности дороги общего пользования делятся на:

региональные – 342,7 км;

муниципальные – 303,6 км;

поселенческие (дороги, улицы) 327,1 км;

бесхозные – 41,45 км.

Муниципальных дорог с твердым покрытием – 114,7 км, что составляет около 18%. Около 534 км или 85% автомобильных дорог общего пользования муниципальной собственности не соответствуют нормативным требованиям к транспортно – эксплуатационному состоянию, т.е. требуют ремонта или реконструкции. За последние два года сеть автомобильных дорог муниципального значения развивается более высокими темпами по сравнению с предыдущим периодом. Низкие темпы развития сети автомобильных дорог муниципального значения усугубляют проблемы в социальной сфере из – за несвоевременные оказания срочной медицинской помощи и помощи при чрезвычайных ситуациях.

Исходя из состояния дорожной сети на сегодняшний момент определено приоритетное направление дорожной политики в районе на ближайшую перспективу. Главной задачей сегодня является сохранение существующей сети автодорог в соответствии с нормативными требованиями и стандартами.

На решение этих проблем ориентирована муниципальная целевая подпрограмма «Сохранность сети автомобильных дорог Некоузского муниципального района» на 2024- 2026 годы.

С 2012 года вступил в действие закон Ярославской области о дорожном фонде Ярославской области, направленный на осуществление дорожной деятельности в отношении автомобильных дорог регионального, межмуниципального и муниципального значения. Создание дорожного фонда Ярославской области позволит улучшить финансовое состояние дорожной отрасли, расширить объем выполняемых работ на дорогах, повысить качество и долговечность дорожных конструкций за счет возможности применения современных технологий.

В результате таких изменений доля расходов бюджета Некоузского муниципального района на дорожное хозяйство повысилась, вследствие чего увеличились темпы дорожного строительства и капитального ремонта. В муниципальном бюджете до 2011 года закладывались только средства на зимнее содержание дорог и средства на софинансирование капитального ремонта дорог из областного бюджета. В 2020 г. – 15,9 млн. руб., в 2021 г. – 17,5 млн. руб., в 2022 году 20,6 млн. руб., в 2023 году – 38,1 млн. руб.

Анализ внутренних факторов, возможностей и угроз со стороны внешних факторов показал, что к сильным сторонам дорожной деятельности в Некоузском муниципальном районе, в частности, относятся:

- наличие проектно-изыскательских и дорожных организаций;

- наличие производственных баз в дорожных организациях (асфальтобетонные заводы, карьеры для добычи дорожно-строительных материалов, сертифицированные по стандартам качества лаборатории), позволяющих качественно выполнять строительство и реконструкцию автомобильных дорог;

- наличие сформированной нормативной базы согласно ГОСТу, СНИП и сметно-нормативной базы территориальных единичных расценок для достоверного определения сметной стоимости и выполнения работ в сфере дорожного хозяйства.

- устойчивый рост объемов финансирования дорожного хозяйства.

Среди слабых сторон можно отметить:

- отсутствие государственной регистрации автомобильных дорог муниципальной собственности.

- низкий темп развития автомобильных дорог муниципального значения;

- около 85% автомобильных дорог муниципальной собственности не соответствуют нормативным требованиям к транспортно-эксплуатационному состоянию, и существует тенденция к увеличению доли дорог, нуждающихся в ремонте, что определяет первоочередной задачей дорожной политики сохранение существующей сети дорог и приведение ее в нормативное состояние.

Реализация комплекса мероприятий МЦП сопряжена с возможностями и рисками.

К возможностям следует отнести:

- принятие Федерального закона от 8 ноября 2007 года № 257-ФЗ «Об автомобильных дорогах и о дорожной деятельности в Российской Федерации и о внесении изменений в отдельные законодательные акты Российской Федерации»;

- создание с 2012 года дорожного фонда Ярославской области, подлежащего использованию в целях финансового обеспечения дорожной деятельности в отношении автомобильных дорог регионального и муниципального значения;

- гарантии государства в единстве экономического пространства, свободного перемещения товаров и услуг, что подтверждается статьей 8 Конституции Российской Федерации.

Перечень рисков выглядит следующим образом:

- превышение прогнозной инфляции, ведущей к непредвиденному росту затрат на строительные материалы, горюче-смазочные материалы,

электроэнергию и в конечном результате к увеличению стоимости дорожных работ и снижению объемов строительства;

- возникновение стихийных чрезвычайных ситуаций в результате непредвиденных и неотвратимых событий чрезвычайного характера, не поддающиеся контролю, непосредственно повлиявших на реализацию мероприятий МЦП.

Исходя из анализа внутренних факторов, возможностей и рисков со стороны внешних факторов можно сделать вывод, что наиболее значимыми возможностями являются привлечение средств областного бюджета на строительство и реконструкцию автомобильных дорог, а также реализация возможностей районного дорожного фонда, что позволит в большей степени ликвидировать дефицит необходимого объема финансирования для развития сети автомобильных дорог области, расширит возможность применения новых технологий в дорожном строительстве.

Автомобильный пассажирский транспорт общего пользования является важнейшей составной частью социальной и производственной инфраструктуры Некоузского муниципального района. Его устойчивое функционирование является одним из показателей качества жизни населения, особенно в сельской местности.

В целях обеспечения транспортного обслуживания населения на территории Некоузского муниципального района на восьми регулярных муниципальных маршрутах осуществляет свою деятельность АО «Ярославское АТП» Шестихинский филиал.

Техническое оснащение объектов транспортной инфраструктуры зачастую не отвечает современным требованиям. Внутри муниципальные пассажирские перевозки на регулярных маршрутах являются убыточными из-за довольно низкого пассажирооборота.

Без решения проблемы финансирования невозможно организовать стабильную работу пассажирского транспорта общего пользования на территории муниципального района. Меры повышения технического состояния транспорта являются первоочередной задачей и должны быть подкреплены мероприятиями организационного и административного характера. Преодоление сложившейся ситуации возможно только на основе комплексного системного подхода с обеспечением необходимым бюджетным финансированием, привлечением внебюджетных средств и использованием организационных мер поддержки.

Целесообразно сосредоточить внимание на реализации следующих направлений: - создание условий для удовлетворения потребностей населения в услугах автомобильного пассажирского транспорта общего пользования, повышение качества этих услуг, совершенствование материально - технической базы, повышение транспортной доступности, повышение надежности и безопасности функционирования. Особое социальное значение имеет повышение безопасности перевозок пассажиров и обеспечение доступности всех видов

пассажирами транспортного средства всем слоям населения.

В результате решения программных мероприятий планируется достичь следующих результатов:

- повышение качества транспортных услуг;
- сокращение финансовых издержек и расхода материально - технических ресурсов, требуемых на эксплуатацию;
- контроль качества предоставляемых услуг.

Приоритеты государственной политики в сфере развития дорожного хозяйства и транспорта на территории Некоузского муниципального района определены Транспортной стратегией Российской Федерации на период до 2030 года, утвержденной распоряжением Правительства Российской Федерации от 22 ноября 2008 г. № 1734-р, и направлены на сбалансированное и эффективное развитие дорожно-транспортной инфраструктуры для улучшения качества жизни населения и обеспечение роста экономики в регионе.

Приоритет муниципальной программы «Развитие дорожного хозяйства и транспорта в Некоузском муниципальном районе» на 2024- 2026 годы:

- создание на территории Некоузского муниципального района системы бесперебойного транспортного обслуживания населения, обеспечение сохранности существующей сети автомобильных дорог в соответствии с нормативными требованиями и стандартами, улучшение транспортной связи между сельскими населенными пунктами района.

В результате реализации Муниципальной программы планируется достичь следующих конечных результатов:

- повышение полноты сбора выручки перевозчиков;
- мониторинг пассажирского потока, диспетчерский контроль и оптимальное планирование количества подвижного состава и маршрутов;
- обновление и развитие парка автомобильного пассажирского транспорта общего пользования;
- рост доходов пассажирских автотранспортных предприятий в сопоставимых ценах;
- прирост протяженности автомобильных дорог общего пользования местного значения, соответствующих нормативным требованиям к транспортно-эксплуатационным показателям;
- уменьшение социального риска путем реализации мер по безопасности дорожного движения, способствующих сокращению числа пострадавших в дорожно-транспортных происшествиях, возникших из-за неудовлетворительных дорожных условий;
- уменьшение транспортного риска путем реализации мер по безопасности

дорожного движения, способствующих сокращению количества дорожно-транспортных происшествий, возникших из-за неудовлетворительных дорожных условий;

- проведение капитального ремонта и ремонта действующей сети автодорог местного значения;

- приведение в нормативное состояние искусственных сооружений на автодорогах муниципального значения;

- увеличение регулярности выполнения межмуниципальных пассажирских перевозок автомобильным транспортом;

- обеспечение доступности транспортных услуг для населения на межмуниципальных маршрутах.

Достижение указанных результатов положительно повлияет на удовлетворение растущих потребностей населения в доступных транспортных услугах, что является важнейшим параметром, определяющим качество жизни населения. Повышение доступности транспортных услуг непосредственно повлияет на темпы реализации приоритетных проектов в области сельского хозяйства, здравоохранения, образования, жилищного строительства.

Объекты в области образования на территории Некоузского района

Система образования Некоузского муниципального района включает в себя 22 учреждения, реализующих образовательные программы различного уровня и направленности, предоставляющих государственные и муниципальные услуги в сфере образования и выполняющих работы, связанные с информационным, организационно-техническим и технологическим обеспечением и сопровождением деятельности муниципальной системы образования.

В системе образования муниципального района созданы необходимые условия для реализации образовательных программ, содержания воспитанников и обеспечения доступности образовательных услуг. Все учреждения имеют лицензии на право ведения образовательной деятельности. Учреждения, выдающие документы об уровне образования государственного образца, имеют свидетельства о государственной аккредитации.

Вместе с тем, материальные, информационные и кадровые ресурсы муниципальной системы образования требуют постоянного обновления и совершенствования.

Согласно Указа Президента РФ от 7 мая 2018 г. № 204 «О национальных целях и стратегических задачах развития Российской Федерации на период до 2024 года» необходимо обеспечить достижение следующих целей и целевых показателей:

- обеспечение глобальной конкурентоспособности российского образования, вхождение Российской Федерации в число 10 ведущих стран мира по качеству общего образования;

- воспитание гармонично развитой и социально ответственной личности на основе духовно-нравственных ценностей народов Российской Федерации, исторических и национально-культурных традиций.

В связи с тем, что в системе образования Некоузского МР нет учреждения дополнительного образования творческого и интеллектуального развития, дополнительное образование данных направлений в МР частично осуществляется дошкольными и общеобразовательными организациями, а также через программу «Одаренные дети», которую реализует МУ «ЦОФОО Некоузского МР». Выполнение программы строится на основе сетевого взаимодействия МУ «ЦОФОО Некоузского МР», образовательных организаций, социальных партнеров.

Приоритетные направления развития муниципальной системы образования, направленные на модернизацию образования, определяются нормативно-правовыми актами федерального и регионального уровня:

- Федеральным законом от 29 декабря 2012 г. № 273-ФЗ «Об образовании в Российской Федерации»;
- Государственной программой Российской Федерации «Развитие образования», утвержденной Постановлением Правительства Российской Федерации от 26.12.2017 № 1642.

Одно из главных направлений реализации государственной политики в области образования - повышение эффективности и качества образования, которые обеспечат решение вопросов социально-экономического развития. Результаты анализа текущего состояния муниципальной системы образования позволяют определить следующие приоритетные направления реализации Программы по отрасли «Образование»:

- обеспечение доступности и качества общего образования через совершенствование содержания образования, использование современных образовательных технологий и методик обучения и воспитания, принципов организации образовательного процесса, дистанционных форм обучения, повышение квалификации педагогических кадров, переход на новые федеральные государственные образовательные стандарты;

- укрепление материально-технической базы учреждений образования;

- обеспечение современных условий обучения, безопасного функционирования образовательных учреждений,

- обеспечение сохранения и укрепления здоровья обучающихся через совершенствование организации питания обучающихся в образовательных учреждениях; улучшение качества медицинского обслуживания обучающихся,

использование здоровые сберегающих технологий в образовательном процессе, повышение уровня комплексной безопасности образовательных учреждений;

- формирование современной качественной предметно-развивающей среды в дошкольных образовательных учреждениях;

- совершенствование системы работы с одаренными и талантливыми детьми через расширение форм выявления, сопровождения и поддержки одаренных детей и талантливой молодежи, поддержку педагогических работников, имеющих высокие достижения в работе с одаренными детьми, увеличение доли охвата детей дополнительными образовательными программами, направленными на развитие их способностей;

- расширение возможностей образовательной среды для детей с ограниченными возможностями здоровья;

- повышение эффективности воспитания обучающихся через реализацию воспитательной компоненты;

- развитие программ дополнительного образования, реализуемых на базе учреждений общего образования;

- развитие потенциала педагогических кадров через освоение современных технологий обучения и воспитания, профессиональные конкурсы, инновационную деятельность, распространение передовых педагогических практик, привлечение молодых специалистов в образовательные учреждения, подготовку кадрового резерва управленцев образовательных учреждений, внедрение механизмов эффективного контракта;

- обеспечение средней заработной платы педагогических работников школ на уровне средней заработной платы в регионе, средней заработной платы педагогических работников дошкольных образовательных учреждений на уровне средней заработной платы в сфере общего образования. Доведение средней заработной платы педагогических работников учреждений дополнительного образования до уровня средней заработной платы учителей региона.

- создание условий для социализации детей-сирот и детей, оставшихся без попечения родителей, через обеспечение устройства детей в семьи.

За счет реализуемых мероприятий к 2024 году предполагается обеспечить достижение следующих результатов:

- стабильная работа муниципальной системы образования;

- соответствие образовательных услуг требованиям государственных образовательных стандартов, а также запросам социума и потребностям личности;

- формирование на территории Некоузского муниципального района системы патриотического воспитания граждан;

- повышение у граждан Российской Федерации, проживающих на территории района, морально-нравственного уровня, а также воспитание патриотических

идеалов, основ гражданственности и осознанного бережного отношения к истории России и любви к Отечеству;

- повышение общей культуры населения на основе использования государственной, областной и районной символики через проведение образовательных мероприятий и привлечение граждан к участию в мероприятиях гражданско-патриотического характера;

- повышение качественного и количественного уровня мероприятий гражданско-патриотической направленности;

- повышение информированности населения Некоузского района по вопросам физической культуры и спорта, здорового образа жизни;

- улучшение качества жизни населения, снижение уровня заболеваемости, приостановление развития негативных процессов, происходящих в молодежной среде;

- увеличение количества проводимых официальных спортивно-массовых мероприятий в Некоузском МР;

- увеличение числа обучающихся, занимающихся физической культурой и спортом;

- включение молодежи в социально-экономическую жизнь района;

- создание условий для развития института молодой семьи;

- обеспечение информацией, необходимой для реализации программ молодежной политики, всех субъектов этой деятельности;

- повышение качественного уровня мероприятий молодежной политики.

Объекты в области физической культуры и массового спорта на территории Некоузского района

Уровень развития физической культуры и спорта в Некоузском муниципальном районе определяется на основании данных государственной статистической отчетности, формируемой ежегодно комитетом культуры, молодежной политики, физической культуры и спорта администрации Некоузского муниципального района.

Имеющиеся ресурсы обеспечивают объем и качество услуг, выраженных в следующих количественных и качественных показателях

Показатели	Имеется на 31 декабря 2020 г.
------------	-------------------------------

Число спортивных сооружений, всего	48
в том числе:	
поля футбольные	5
спортивные залы	11
плоскостные спортивные сооружения	21
стрелковые тир	2
другие спортивные сооружения	9
2. Количество проводимых спортивно-массовых мероприятий, всего	96
3. Физкультурные кадры (штатные сотрудники), в том числе	36
в дошкольных учреждениях	6
в общеобразовательных школах	16
в ДЮСШ (511 учащихся в 6 отделениях)	8
в комитете культуре, молодежной политике, физической культуре и спорту и подведомственном учреждении	1
других организациях	4
4. Количество человек, занимающихся физкультурой и спортом,	5560
в т. ч. инвалидов	206

Анализ статистических данных за последние 3 года позволяет говорить, что с 2019 года большинство показателей имеют устойчивую тенденцию к увеличению.

В Некоузском районе наблюдается устойчивый рост численности населения, систематически занимающегося физической культурой и спортом. На 31 декабря 2020 года численность граждан, занимающихся физической культурой и спортом, составила 5560 человек, что составляет 41 процент от общей численности населения района. За последние 3 года доля населения, регулярно занимающегося физической культурой и спортом, в общей численности населения выросла с 24 процентов до 41 процента.

Среднее значение данного показателя по Российской Федерации на конец 2020 года составляет 45,4 процента.

Во всех муниципальных образованиях района по итогам 2020 года зафиксирован рост численности занимающихся физической культурой и спортом.

Систему физической культуры и спорта района составляют Комитет культуры, молодежной политики, физической культуры и спорта, МУ «Социальное агентство молодежи и спорта», МКУ «Центр обслуживания учреждений культуры»,

муниципальные общеобразовательные учреждения и спортивные клубы, созданные на их базе, учреждение дополнительного образования - детско-юношеская спортивная школа.

В 2021 году деятельность в сфере физической культуры и спорта осуществляли 35 учреждений. Наблюдается тенденция к увеличению числа организаций, осуществляющих работу в сфере физической культуры и спорта.

Растёт количество спортивных клубов, осуществляющих работу по месту учёбы, работы и жительства граждан. В 2017 году – 6 клубов, в 2021 год - 21 клуб.

Увеличивается численность штатных работников физической культуры и спорта, а также тренерско-преподавательских кадров.

Общее число штатных работников физической культуры и спорта в 2020 году составило 36 человек, все имеют высшее и среднее специальное образование, из них в возрасте до 30 лет -10 человек, до 60 лет- 24 человека.

Деятельность в сфере адаптивной физической культуры осуществляет 4 тренера-преподавателя.

Численность лиц с ограниченными возможностями здоровья, систематически занимающихся физической культурой и спортом, составляет 206 человек (в 2016 году – 156 человек, в 2020 году – 206 человек).

Осуществляют работу по адаптивной физической культуре 4 организации.

Совершенствуется материально-техническая база физической культуры и спорта. В 2019 году построена спортивная площадка в парке с. Новый Некоуз Некоузского СП, адаптированная для сдачи норм ГТО, силовыми тренажерами, теннисным столом.

В п. Шестихино Волжского СП оборудована придомовая спортивная площадка по ул. Дорожная по Федеральной программе «Устойчивое развитие сельских территорий», по государственной программе «Комплексное развитие сельских территорий» установлена спортивная площадка в м.Андреевское, в рамках Губернаторского проекта «Решаем вместе» установлены 2 спортивных комплекса в парке и ул.Ленина п.Волга.

В 2020 году в п.Борок Веретейского СП произведена реконструкция спортивной площадки в рамках Губернаторского проекта «Решаем вместе»: были смонтированы крыша над тренажерами, обновлено покрытие и установлены теннисные столы. В 2021 году проведена реконструкция волейбольной площадки с. Веретея. В 2022 году запланирована реконструкция хоккейного корта и установка современного покрытия площадки для большого тенниса.

Единовременная пропускная способность спортивных сооружений по итогам 2020 года составила 1074 человек.

Сохраняется проблема отсутствия спортивных залов в с. Новый Некоуз и п. Борок для занятий населения по месту жительства и работы.

С 2011 года по инициативе Правительства области реализуется проект по возрождению физкультурно-спортивного комплекса «Готов к труду и обороне» (далее – проект). Проект, в первую очередь, направлен на привлечение к занятиям физической культурой и спортом учащихся общеобразовательных, средних и высших учебных заведений области.

В ходе реализации проекта сформирована модель общественно-государственного партнёрства, которая позволяет эффективно реализовывать проекты в сфере массовой физической культуры и спорта.

В 2021 году к выполнению нормативов ВФСК ГТО приступило взрослое население Некоузского муниципального района в количестве 171 человек. В настоящее время в выполнении нормативов комплекса участвуют учащиеся общеобразовательных учреждений, сотрудники организаций и учреждений, участники физкультурно-спортивных клубов Некоузского муниципального района.

Приоритетом государственной политики является создание в Некоузском муниципальном районе условий, способствующих привлечению наибольшего количества жителей области к систематическим занятиям физической культурой и спортом, формированию здорового образа, созданию качественной системы спортивной подготовки, устойчивому развитию спортивной инфраструктуры.

В качестве основных приоритетных направлений определены:

- развитие массовой физической культуры и спорта;
- развитие системы физической культуры и спорта для лиц с ограниченными возможностями здоровья;
- развитие инфраструктуры физической культуры и спорта;
- совершенствование системы управления физической культурой и спортом.

Основными задачами в рамках приоритетных направлений являются:

- совершенствование системы массовой физической культуры и спорта:
 - муниципальная поддержка организаций, осуществляющих физкультурно-спортивную работу по месту жительства, работы и учёбы граждан, в том числе организаций, проводящих работу среди лиц с ограниченными возможностями здоровья;
 - поддержка деятельности спортивных клубов в общеобразовательных учреждениях;
 - развитие спорта лиц с ограниченными возможностями здоровья и инвалидов;

- повышение обеспеченности организаций, осуществляющих работу с лицами с ограниченными возможностями здоровья, специализированным оборудованием и инвентарём;

- совершенствование районного календарного плана проведения физкультурно-спортивных мероприятий среди лиц с ограниченными возможностями здоровья;

- реализация информационных проектов в сфере спорта лиц с ограниченными возможностями здоровья;

- развитие инфраструктуры физической культуры и спорта, в том числе для лиц с ограниченными возможностями здоровья и инвалидов:

- строительство и реконструкция спортивных сооружений района;

- обустройство плоскостных спортивных сооружений в сельских поселениях и образовательных учреждениях района;

- адаптация спортивных сооружений для лиц с ограниченными возможностями здоровья;

- совершенствование системы управления отраслью физической культуры и спорта Некоузского муниципального района:

- повышение эффективности межотраслевого и межуровневого взаимодействия;

- создание информационных систем и межотраслевых баз данных в сфере физической культуры и спорта;

- повышение квалификации работников учреждений и организаций сферы физической культуры и спорта;

- привлечение общественных организаций, ведущих экспертов и специалистов отрасли к обсуждению наиболее важных вопросов в сфере физической культуры и спорта.

Основными ожидаемыми конечными результатами реализации Государственной программы являются:

- создание эффективной модели вовлечения различных групп населения в систематические занятия физической культурой и спортом;

- повышение мотивации различных групп населения к ведению здорового образа жизни;

- создание развитой системы спортивных клубов, осуществляющих деятельность по месту учёбы, работы и жительства населения;

- повышение эффективности системы подготовки спортивного резерва;

- увеличение количества организаций в сфере физической культуры и спорта, работающих с лицами с ограниченными возможностями здоровья;

- увеличение количества спортивных объектов;
- повышение качества и доступности спортивно-оздоровительных услуг, предоставляемых спортивными учреждениями и организациями;
- повышение информационной открытости отрасли физической культуры и спорта.

2.1. АНАЛИЗ РАНЕЕ ВЫПОЛНЕННОЙ ГРАДОСТРОИТЕЛЬНОЙ ДОКУМЕНТАЦИИ

В таблице 2.1.1. приводится динамика основных технико-экономических показателей социально-экономического развития Некоузского муниципального района на момент утверждения действующей редакции СТП района и фактических показателей района по состоянию на начало 2024 г., а также сравнение прогнозных показателей действующей СТП на 2032 г. с существующей ситуацией в районе.

Таблица 2.1.1.
Динамика отдельных социально-экономических показателей Некоузского муниципального района

№ п/п	Показатели	Единица измерения	Исходный 2010 г. ³	Прогноз на 2032 г.	Фактическое состояние на 01.01.2024 г. ⁴
1	Территория всего	км ²	1954,45	1954,45	1954,45
	в т.ч.				
	земли сельскохозяйственного назначения	км ²	663,24	663,24	1287
2	Население				
2.1	Численность постоянного населения (на начало года)	тыс.чел.	15,7	14,5	11,44
2.2.	Сельское население	тыс. чел. / проц.	15,7 / 100,0	14,5 / 100,0	11,4/100,0
2.3.	Возрастная структура населения:				
2.3.1.	Моложе трудоспособного возраста	тыс. чел. / проц.	2,3 / 14,6	2,3 / 15,8	1,7 / 14,6
2.3.2.	Трудоспособного возраста	тыс. чел. / проц.	8,4 / 53,8	7,2 / 49,7	5,6 / 48,1
2.3.3.	Старше трудоспособного возраста	тыс. чел. / проц.	5,0 / 31,6	5,0 / 34,5	4,3 / 37,3
2.4.	Численность населения, занятого в экономической деятельности района	тыс. чел. / проц. от трудоспособного	5,4 / 64,3	5,0 / 69,4	н/д

³ В соответствии с данными действующей СТП Некоузского муниципального района

⁴ В соответствии с официальными данными ФСГС и данными, предоставленными Администрацией Некоузского муниципального района

№ п/п	Показатели	Единица измерения	Исходный 2010 г. ³	Прогноз на 2032 г.	Фактическое состояние на 01.01.2024 г. ⁴
		<i>населения</i>			
3	Расселение				
3.1	Число поселений	единиц	4	4	4
3.2	Количество населенных пунктов	единиц	386	386	386
4	Основные параметры социально - экономического развития				
4.1	Объем производства продукции сельского хозяйства	млн. руб.	н/д	н/д	90,5
4.2	Объем производства продукции в промышленности	млн. руб.	н/д	н/д	473,9
4.3	Общеобразовательные школы	<i>единиц</i>	<u>13</u>	<u>14</u>	<u>11</u>
		<i>кол-во мест</i>	<u>4 463</u>	<u>4 543</u>	<u>3 460</u>
		<i>кол-во учащ.</i>	1 491	–	1644
4.4	Дошкольные образовательные учреждения (ДОУ)	<i>единиц</i>	<u>8</u>	<u>9</u>	<u>8</u>
		<i>кол-во мест</i>	<u>700</u>	<u>730</u>	<u>820</u>
		<i>кол-во детей</i>	648	–	408
4.5	Детские спортивные школы	<i>единиц</i>	<u>1</u>	<u>1</u>	<u>1</u>
		<i>кол-во учащ.</i>	547	600	172
4.6	Жилищный фонд	тыс. м ²	499,7	588,7	494,7
4.7	Средняя жилищная обеспеченность	м ² /чел.	31,8	40,6	43,2
5	Обеспеченность инженерной инфраструктурой				
5.1	Количество газифицированных населенных пунктов	единиц	15	75	22
5.2	Население, обеспеченное газом	тыс.чел.	10	14,3	10,1

Сравнительный анализ отдельных показателей (как планируемых действующей СТП Некоузского муниципального района, так и фактических показателей) социально-экономического развития Некоузского муниципального района показал:

- избыточно оптимистические ожидания, касающиеся прогноза развития демографических процессов на территории района;
- существенное отставание от планируемых темпов газификации района;
- рост жилищной обеспеченности за счет сокращения численности населения района.

В настоящее время действующую СТП Некоузского муниципального района требуется переработать и привести в соответствие с реалиями современной экономической и демографической ситуации на территории района, учесть изменившиеся интересы Российской Федерации и Ярославской области в границах муниципального района, выполнить значительный объем работ по приведению Схемы в соответствие со следующими основными требованиями и положениями, которые установили:

- Градостроительный кодекс Российской Федерации от 29.12.2004 г. № 190-ФЗ;
- Федеральный закон от 28.06.2014 г. № 172-ФЗ «О стратегическом планировании в Российской Федерации»;
- Распоряжение Правительства Российской Федерации от 13.02.2019 г. № 207-р «Об утверждении Стратегии пространственного развития Российской Федерации на период до 2025 года»;
- СП 42.13330.2016 «Градостроительство. Планировка и застройка городских и сельских поселений». Актуализированная редакция СНиП 2.07.01-89*;
- Приказ Министерства экономического развития Российской Федерации от 09.01.2018 г. № 10 «Об утверждении Требований к описанию и отображению в документах территориального планирования объектов федерального значения, объектов регионального значения, объектов местного значения и о признании утратившим силу приказа Минэкономразвития России от 07.12.2016 г. № 793» (далее – Приказ Минэкономразвития №10 от 09.01.2018);
- Приказ Министерства экономического развития Российской Федерации от 17.06.2021 г. № 349 «Об утверждении требований к структуре и форматам информации, предусмотренной частью 2 статьи 57.1 Градостроительного кодекса Российской Федерации, составляющей информационный ресурс Федеральной государственной информационной системы территориального планирования»;
- Методические рекомендации о применении нормативов и норм при определении потребности субъектов Российской Федерации в объектах физической культуры и спорта, утвержденные приказом Министерства спорта Российской Федерации от 21.03.2018 г. № 244;
- Методические рекомендации о применении нормативов и норм ресурсной обеспеченности населения, выраженных в натуральных показателях, в целях реализации полномочий субъектов Российской Федерации в сфере образования (письмо Министерства образования и науки Российской Федерации от 16.03.2018 г. № 08-581);

- Методические рекомендации о применении нормативов и норм ресурсной обеспеченности населения в сфере здравоохранения, утвержденные Приказом Министерства здравоохранения Российской Федерации от 20.04.2018 г. № 182;
- Методические рекомендации по развитию сети образовательных организаций и обеспеченности населения услугами таких организаций, включающие требования по размещению организаций сферы образования, в том числе в сельской местности, исходя из норм действующего законодательства Российской Федерации, с учетом возрастного состава и плотности населения, транспортной инфраструктуры и других факторов, влияющих на доступность и обеспеченность населения услугами сферы образования (письмо Министерства образования и науки Российской Федерации 04.05.2016 г. № АК-950/02);
- Методические рекомендации по развитию сети организаций социального обслуживания в субъектах Российской Федерации и обеспеченности социальным обслуживанием получателей социальных услуг, в том числе в сельской местности, утвержденные приказом Министерства труда и социальной защиты Российской Федерации от 05.05.2016 г. № 219;
- Методические рекомендации субъектам Российской Федерации и органам местного самоуправления по развитию сети организаций культуры и обеспеченности населения услугами организаций культуры, утвержденные Распоряжением Министерства культуры Российской Федерации от 02.08.2017 г. № Р-965;
- постановление Правительства ЯО от 22.12.2015 № 1367-п «Об утверждении Плана мероприятий по реализации Стратегии социально-экономического развития Ярославской области до 2030 года»;
- Указ Губернатора ЯО от 27.02.2013 № 110 «Об утверждении Концепции социально-экономического развития Ярославской области до 2025 года»;
- Постановление Правительства ЯО от 11.12.2015 № 1340-п «Об утверждении региональных нормативов градостроительного проектирования Ярославской области и признании утратившими силу и частично утратившими силу отдельных нормативных правовых актов»;
- Постановление Правительства ЯО от 15.02.2022 № 81-п «О региональной программе «Газификация жилищно-коммунального

хозяйства, промышленных и иных организаций Ярославской области» на 2022 - 2031 годы»;

- Постановление Правительства ЯО от 30.03.2018 № 234-п «Об утверждении региональной программы «Развитие водоснабжения и водоотведения Ярославской области» на 2018 - 2024 годы»;
- Постановление Правительства ЯО от 15.02.2022 № 81-п «О региональной программе "Газификация жилищно-коммунального хозяйства, промышленных и иных организаций Ярославской области" на 2022 - 2031 годы»;
- Программа развития газоснабжения и газификации Ярославской области на период 2021 - 2025 годов (разработана и утверждена Губернатором области и председателем правления публичного акционерного общества «Газпром»);
- Указ Губернатора ЯО от 28.04.2022 № 102 «О Программе развития электроэнергетики Ярославской области на 2023 - 2027 годы и признании утратившим силу указа Губернатора области от 30.04.2021 № 119»;
- Постановление Правительства ЯО от 28.01.2021 № 24-п «Об утверждении государственной программы Ярославской области «Развитие туризма и отдыха в Ярославской области» на 2021 - 2025 годы»;
- приказ департамента экономики и стратегического планирования ЯО от 17.01.2023 № 1-аип «Об утверждении адресной инвестиционной программы Ярославской области на 2023 год и плановый период 2024 и 2025 годов».
- Постановление Правительства ЯО от 01.07.2010 № 460-п «Об утверждении Перечня особо охраняемых природных территорий Ярославской области и о признании утратившими силу отдельных постановлений Администрации области и Правительства области»;
- приказ департамента охраны окружающей среды и природопользования ЯО от 26.05.2022 № 7-н «Об утверждении территориальной схемы обращения с отходами Ярославской области и о признании утратившими силу отдельных приказов департамента охраны окружающей среды и природопользования Ярославской области»;
- Постановление Правительства ЯО от 19.10.2022 № 917-п «Об утверждении Схемы территориального размещения существующих и перспективных объектов заправочной инфраструктуры компримированного природного газа»;

- Постановление Правительства Ярославской области от 12.03.2008 № 83-п «Об утверждении перечней автомобильных дорог»;
- Постановление Правительства Ярославской области от 28.02.2023 № 135-п «Об утверждении критериев определения опорных населенных пунктов и перечня опорных населенных пунктов и прилегающих к ним территорий Ярославской области».

2.2. АНАЛИЗ И ПРОГНОЗ ДЕМОГРАФИЧЕСКОЙ СИТУАЦИИ

Анализ демографической ситуации проводился на основе данных, предоставленных Администрацией Некоузского муниципального района, а также официальных данных Росстат⁵.

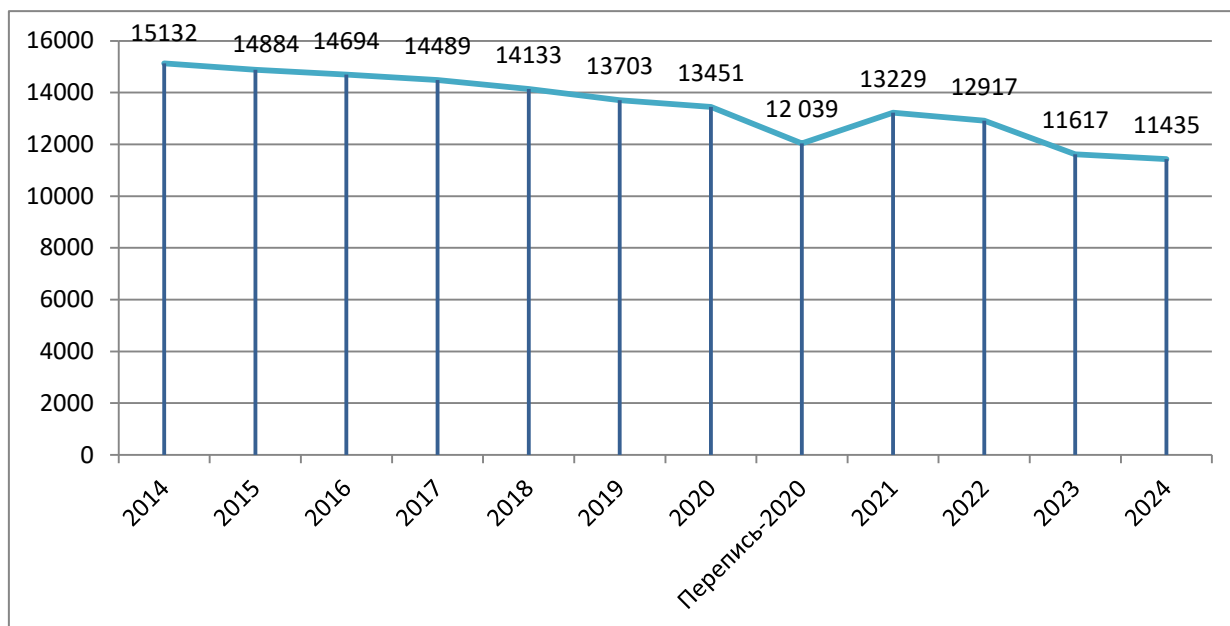
Анализ изменения численности населения

Общая численность населения Некоузского муниципального района на начало 2024 года составила 11435 человек – 1% всего населения Ярославской области. Всё население в муниципальном районе является сельским – 5% сельского населения области. Наиболее крупным населенным пунктом района является село Новый Некоуз (3,3 тыс. чел)⁶.

За последнее десятилетие население Некоузского муниципального района сократилось практически на четверть – 24,4% (или на 3,7 тыс. человек): с 15,1 тыс. человек в 2014 году до 11,4 тыс. человек, в то время как в целом по Ярославской области убыль населения составила 6%.

Рис.2.2.1.

Динамика численности населения Некоузского муниципального района, человек



Территориально население Некоузского муниципального района распределено относительно равномерно по муниципальным образованиям, с небольшим доминированием Некоузского сельского поселения, в котором расположен административный центр муниципального района - село Новый Некоуз.

⁵ <https://rosstat.gov.ru/storage/mediabank/munst.htm>

⁶ Данные ВПН-2020

В период переписей населения с 2010 по 2020 годов убыль населения была зафиксирована во всех муниципальных образованиях Некоузского района (табл. 2.2.1.).

Таблица 2.2.1.
Динамика численности населения Некоузского муниципального района в административно-территориальном разрезе, человек

	ВПН-2010	ВПН-2020	ВПН-2020 в % к ВПН-2010
Некоузский муниципальный район	15 688	12 039	76,7
Веретейское сельское поселение	3 072	2 125	69,2
Волжское сельское поселение	4 197	3 020	72,0
Некоузское сельское поселение	5 765	4 868	84,4
Октябрьское сельское поселение	2 654	2 026	76,3

Динамика численности населения напрямую зависит от двух основных показателей: естественного прироста/убыли и миграционного прироста/убыли населения.

Таблица 2.2.2.
Структурные элементы общего прироста/убыли населения Некоузского муниципального района в динамике с 2018 по 2022 года, человек

	2018	2019	2020	2021	2022	в среднем за 2018-2022
Общий прирост/убыль	-430	-252	-222	-312	-1300*	-503
Естественный прирост/убыль	-208	-176	-228	-276	-217	-221
Миграционный прирост/убыль	-222	-76	7	-36	225	-20

*-резкий скачок убыли общей численности населения обусловлен корректировкой общей численности населения муниципального района после переписи населения 2020 года.

Как видно из табл. 2.2.2, основным фактором снижения численности населения в Некоузском районе в последнее пятилетие можно выделить нарастающую естественную убыль населения. Учитывая зафиксированный резкий скачок убыли в общей численности населения в 2022 г., можно сделать вывод, что данные миграции, представленные в анкетировании, не полностью отражают демографические процессы.

Естественное движение населения (воспроизводство населения).

В последние годы абсолютное число родившихся в Некоузском районе перешло в фазу постоянного сокращения и к 2022 году составило всего 78 рожденных детей (табл. 2.2.3).

К числу основных факторов уменьшения количества рожденных детей в последние годы можно отнести:

- вступление в наиболее репродуктивный возраст малочисленного поколения женщин, рожденных в кризисные 90-е годы;

- реализация демографических планов большинства семей многочисленного поколения 80-х, обусловленное сокращением временного интервала очередности рождений посредством скорейшего получения материальной поддержки от государства (увеличение единовременных пособий по рождению ребенка, введение практики материнского капитала и т.д.).
- миграционную убыль трудоспособного населения.

Таблица 2.2.3.

Основные показатели воспроизводства населения в динамике с 2018 по 2022 года, человек

	Некоузский муниципальный район						Ярославская область
	2018	2019	2020	2021	2022	в среднем за 2018-2022*	в среднем за 2018-2022*
Число родившихся	109	103	95	87	78	94	10748
Число умерших	317	279	323	363	295	315	20670
Естественный прирост (убыль)	-208	-176	-228	-276	-217	-221	-9886
на 1000 человек населения							
Число родившихся	7,7	7,5	7,1	6,6	6,0	7,0	8,6
Число умерших	22,4	20,4	24,0	27,4	22,8	23,4	16,6
Естественный прирост (убыль)	-14,7	-12,8	-17,0	-20,9	-16,8	-16,4	-8,0

*расчетно

Смертность в районе в анализируемом периоде характеризуется небольшими колебаниями, с постепенным ростом к 2020-2021 годам, что в совокупности с сокращением уровня рождаемости привело к критическому росту естественной убыли – более 200 человек в год в последнее пятилетие.

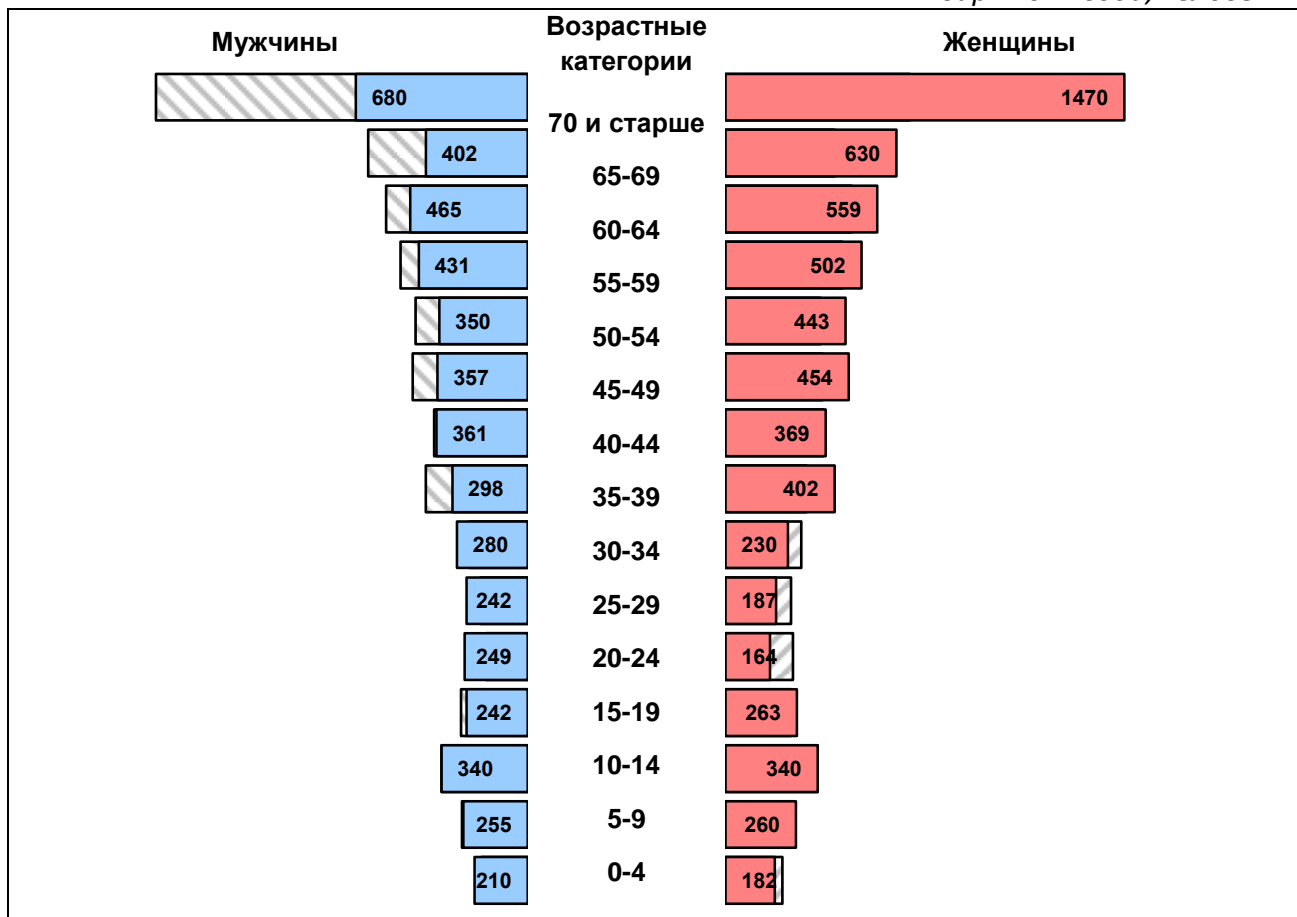
В числе основных причин высокой смертности в Некоузском муниципальном районе, как и области в целом, ведущее место занимают естественные факторы, связанные с высоким удельным весом в возрастной структуре населения района лиц пенсионного возраста (37,3% всего населения на 01.01.2024 год составляют лица старше трудоспособного возраста). А порядка 80% всех умерших это население старше 60 лет. При этом, как и в РФ в целом, среди неестественных факторов смертности в области преобладают заболевания системы кровообращения, новообразования и неестественные причины смерти. Стоит отметить, что 2020-2021 годы отражают также и последствия распространения смертельно-опасной вирусной инфекции COVID 19, что привело к резкому скачку смертности как в мире, так и в Ярославской области и в Некоузском муниципальном районе в частности.

Особенности современной возрастной и половой структуры населения Некоузского муниципального района наглядно демонстрируются половозрастной

пирамидой (Рис. 2.2.2.). По характеру очертаний пирамиды можно судить о типе сложившегося воспроизводства населения, его потенциале на будущее, о перспективной обеспеченности трудовыми ресурсами и т.д.

Рис.2.2.2.

Половозрастная структура населения Некоузского района по состоянию на 1 января 2024 года, человек



Суженная нижняя часть пирамиды свидетельствует о малом количестве детей, сдвинутость пирамиды в старших возрастах вправо – о доминировании в пожилом возрасте женского населения. Видно, как в последние двадцать лет происходит старение трудовых ресурсов в Некоузском муниципальном районе – многочисленное поколение рожденных в 60-х вышло на пенсию и на смену им приходят менее многочисленные поколения, что в совокупности с трудовой миграцией приводит к нарастанию показателя демографической нагрузки – до 1080 человек. Нагрузка считается оптимальной, если на 1000 «кормильцев» приходится не более 500-600 «иждивенцев».

Также четко прослеживаются в пирамиде так называемый «провал» в возрастной категории 20-29 лет (1995-2004 года рождения) – результат обвального сокращения рождаемости как следствие социально-экономических кризисов и смены модели демографического поведения.

На протяжении второго десятилетия возрастная структура населения Некоузского муниципального района относится к регрессивному типу и находится в устойчивом состоянии «демографической старости». По состоянию на 01.01.2024 г. характеризуется высоким удельным весом лиц старше трудоспособного возраста – 4,3 тыс. чел. или 37,3 % (в 2010 году – 31,6 %), низким удельным весом детей – 1,7 тыс. чел. или 14,6 % (в 2010 – 14,6 %). Численность трудоспособного населения составила 5,6 тыс. человек или 48,1% общей численности населения района.

Отмеченные особенности закладывают достаточно серьезные проблемы на будущее:

- через пятилетие в наиболее репродуктивную группу 25-29 лет⁷, войдет малочисленное поколение женщин, рожденное в 1995-1999 годах;
- сокращение численности женщин детородного возраста в целом в расчетном периоде и, как следствие, уменьшение числа рожденных детей;
- продолжающийся рост демографической нагрузки.

В действующей СТП Некоузского муниципального района, разработанной в 2012 году, прогнозная численность населения на 1 очередь (2014 г.) и расчётный срок (2032 г.) реализации Схемы была принята в соответствии с показателями Стратегии социально-экономического развития Ярославской области до 2030 г.

Таблица 2.2.4.
Сравнение показатели проектной численности населения Некоузского района (СТП Некоузского, 2012 года) с фактическими значениями, тыс. человек

	2014 (1 очередь)	2024	2032 (расчётный срок)
Численность населения (СТП 2012 года)	15,3		14,5
Фактически численность населения	15,1	11,4	

Как видно из таблицы 2.2.4., развитие демографических процессов в Некоузском районе уже в 2014 году требовало корректировки, так как численность фактического населения была заметно меньше заложенной в Схеме. Масштабы и последствия пандемии COVID-19 привели к тому, что прогнозные параметры развития демографии в СТП Некоузского района 2012 года на расчетный срок (2032) стали просто недостижимыми и требуют перерасчета.

Действующая Стратегия социально-экономического развития Некоузского района до 2026 года в области демографии предлагает достижение к 2026 году

⁷ с наибольшими возрастными коэффициентами рождаемости

общей численности населения района в 13,9 -14,0 тыс. человек в зависимости от сценария развития.

Прогноз социально-экономического развития Некоузского муниципального района на среднесрочный период 2024-2026 гг., утв. Постановлением № 369 от 10.11.2023 г., определил численность постоянного населения Некоузского района к 2026 в размере 11,4-11,53 тыс. человек, в зависимости от сценария развития.

Несогласованность стратегических документов и отсутствие демографических ориентиров на долгосрочное планирование определяет необходимость проведения самостоятельных расчетов.

В целях корректировки прогнозной динамики численности населения Некоузского района на расчетный срок проектом внесения изменений в СТП Некоузского района был выполнен демографический прогноз на период до 2032 года. Из возможных методов перспективных расчетов численности населения муниципального района в качестве базового был выбран метод передвижки возрастов (CohortComponentMethod) и фактически был исключен метод экстраполяции как крайне ненадежный в условиях высокого динамизма социально-экономических и демографических явлений и воздействия множества быстро меняющихся факторов, влияющих на воспроизводство, структуру и динамику численности населения. Демографический прогноз, рассчитанный методом передвижки возрастов, позволяет дать оценку основных параметров развития населения, таких как половозрастной состав, обеспеченность трудовыми ресурсами, дальнейшие перспективы воспроизводства и т.д. на основе выбранных гипотез изменения уровней рождаемости, смертности и миграционных потоков.

Демографический прогноз на период до 2032 года

Расчеты основных показателей демографического развития района производились на основе анализа сложившихся в последние десятилетия сдвигов в динамике численности населения Некоузского муниципального района и Ярославской области в целом, изменения в его половой и возрастной структуре, воспроизводстве, занятости, образе и уровне жизни, этническом и социальном составе, внешних миграциях, сложившейся геополитической ситуации и т.д. Учитывались также особенности географического положения, степень устойчивости и сбалансированности структуры его хозяйственного комплекса, миграционная привлекательность, мировые и отечественные тенденции в развитии демографических процессов и др.

За исходную базу перспективных расчетов взяты сложившиеся в Некоузском муниципальном районе к началу 2024 года уровни рождаемости и смертности населения, его половая и возрастная структуры. Расчеты проводились по пятилетним возрастным группам на основе кратких таблиц смертности и повозрастных коэффициентов рождаемости женщин детородного возраста в два этапа: для закрытого населения, с целью определения внутреннего демографического потенциала территории, и с учетом миграции.

Расчеты и анализ перспективного изменения численности населения и других важнейших его демографических показателей производились по трем сценариям развития: инерционному, стабилизационному, оптимистическому.

Вероятность каждого сценария будет определяться сложным сочетанием социальных, экономических и политических факторов, но, в конечном итоге возможный сценарий развития демографических процессов будет зависеть от трех основных показателей:

- количества женщин детородного возраста,
- уровня фертильности женщин;
- сальдо внешних миграций.

Первых из обозначенных показателей – количество женщин детородного возраста – при всех сценариях развития будет иметь сходных конечный результат – уменьшение числа женщин, способных к рождению детей. Это уже заложено в возрастной структуре населения – на смену многочисленному поколению рожденных в 80-е годы, приходит всё более суженный контингент женщин, рожденных в 90-е и 2000-е года. Несколько изменить масштабы сокращения женской репродуктивной части населения района удастся только при постоянных положительных миграционных вливаниях (стабилизационный и оптимистический вариант развития) (табл.2.2.5.-2.2.6).

Таблица 2.2.5.

Динамика численности женщин детородного возраста на расчетные перспективные периоды в закрытой демографической модели (без учета миграции), чел.

Возрастные категории женщин детородного возраста, лет	2023 год	Инерционный сценарий		Стабилизационный сценарий		Оптимистический сценарий	
		2028 год	2033 год	2028 год	2033 год	2028 год	2033 год
15-19	263	340	260	340	260	340	260
20-24	164	262	339	263	340	263	340
25-29	187	163	261	163	262	163	262
30-34	230	186	163	186	163	187	163
35-39	402	228	185	229	185	229	186
40-44	369	399	226	399	227	400	228
45-49	454	362	391	363	393	364	395
Всего	2069	1941	1826	1943	1830	1945	1833

Таблица 2.2.6.

Динамика численности женщин детородного возраста на расчетные перспективные периоды с учетом миграции, чел.

Возрастные категории женщин детородного возраста, лет	2023 год	Инерционный сценарий		Стабилизационный сценарий		Оптимистический сценарий	
		2028 год	2033 год	2028 год	2033 год	2028 год	2033 год
15-19	263	298	236	340	281	410	333
20-24	164	280	306	263	333	242	389
25-29	187	136	265	163	275	208	286

Возрастные категории женщин детородного возраста, лет	2023 год	Инерционный сценарий		Стабилизационный сценарий		Оптимистический сценарий	
		2028 год	2033 год	2028 год	2033 год	2028 год	2033 год
30-34	230	148	116	186	182	251	272
35-39	402	201	133	229	199	274	294
40-44	369	379	190	399	239	437	310
45-49	454	346	364	363	403	395	463
Всего	2069	1788	1611	1943	1913	2216	2348

Тенденции и масштабы убыли/роста числа женщин фертильного возраста на перспективу будут определяться различиями в уровнях рождаемости и смертности при реализации того или иного демографического сценария, а также миграционной ситуацией в Некоузском муниципальном районе.

Прогноз объемов миграции весьма сложная задача, так как резко и полярно реагирует на любые изменения во внешней среде (геополитическая ситуация, принятие/отклонение государственных программ, стимулирующих механический приток населения, развитие экономики и экономических условий как в самом районе, так и за его пределами, экологическая обстановка и прочее). При этом весьма сложен и сам учёт миграционного движения населения, что приводит к накопленной погрешности общей численности населения в динамике.

Рассматривая динамику изменения численности населения в последнее десятилетие (период 2013-2022 годов), общая убыль населения в Некоузском муниципальном районе составила –3,624 тыс. человек, из которых совокупный объем естественной убыли по данным ФСГС составил –2,072 тыс. человек (или –0,207 тыс. человек в год в среднем в этот период), соответственно на совокупный объем миграции приходится оставшиеся –1,552 тыс. человек (или –0,155 тыс. человек в год в среднем).

Таким образом, мы получили вариативный ряд изменения миграции на перспективный период – от -155 человек в год до ежегодного возможно достижимого миграционного прироста в 225 человека, который будет представлен при реализации того или иного демографического сценария.

Результаты влияния отрицательной миграции на демографическое развитие Некоузского муниципального района было рассмотрено при расчете инерционного демографического сценария развития.

Стабилизационный сценарий опирается на территориальные возможности муниципального района и обеспечения положительного уровня миграции.

Оптимистический сценарий представляет «необходимые» объемы миграции для стабилизации демографической ситуации и полной компенсации естественной убыли на территории района.

Инерционный сценарий развития демографических процессов будет иметь место при условии сохранения сложившейся в последние годы тенденции консервации ряда негативных демографических и социально-экономических показателей. Его развитие будет сопровождаться систематическим сокращением как численности женщин детородного возраста, так и числа рожденных детей в конечном итоге. Как видно из обозначенной выше таблицы, численность женщин данной категории в уже предстоящем десятилетии сократится на 12% в закрытой демографической модели. А с учетом отрицательной миграции, заложенной при реализации инерционного сценария, уменьшится на 22%: с 2,1 тыс. человек в 2023 году до 1,6 тыс. человек к 2033 году. Таким образом, количество рожденных детей при инерционном сценарии развития уже к 2028 году сократится до 66 человек, а коэффициент рождаемости в Некоузском муниципальном районе к 2028 году составит не более 6,5 рожденных детей на 1000 населения. В следующем десятилетии начнется новая «демографическая волна», так как в детородный возраст начнут входить более многочисленное поколение, рожденное в 2005-2015 года многочисленным поколением 80-х и количество рожденных детей начнет постепенно возрастать.

Динамика показателей смертности будет во многом определяться также «демографической волной»: в ближайшее десятилетие в старшие возрастные группы будут входить менее многочисленные поколения, что и объясняет небольшое сокращение абсолютных и относительных показателей смертности после 2024 года (табл. 2.2.7).

Таблица 2.2.7.
Прогноз основных демографических показателей Некоузского района при инерционном сценарии развития.

	Срединные значения за предшествующую пятилетку, чел.		
	2023 год	2028 год	2033 год
Родилось	94	66	71
Умерло	315	243	221
Естественный прирост/убыль(-)	-221	-178	-150
Миграционный прирост/убыль(-)	-20	-100	-50
в том числе коэффициент на 1000 жителей			
Родилось	7,0	6,5	7,9
Умерло	23,4	23,9	24,5
Естественный прирост/убыль(-)	-16,4	-17,5	-16,6
Миграционный прирост/убыль(-)	-1,2	-9,8	-5,5

Как следствие, естественная убыль населения в Некоузском районе при данном сценарии сохранится на весь прогнозный период и масштабы ее останутся критическими.

Стабилизационный сценарий развития демографических процессов возможен при условии роста рождаемости в рамках проводимой государством демографической политики, направленной на изменение репродуктивных

моделей поведения, репродуктивных планов, поддержку семей и т.д. Вторым условием стабилизационного сценария развития является одновременное уменьшение смертности, особенно в возрасте до года и трудоспособном возрасте, увеличение продолжительности жизни, уменьшение заболеваемости социально-обусловленными болезнями и т.д. Помимо этого, необходимым условием данного варианта развития является быстрое решение вопросов отрицательной миграции и ежегодное стабильное обеспечение миграционного прироста населения.

Предпринимаемые на национальном уровне мероприятия по повышению рождаемости найдут отражение в росте как количества рожденных детей, так и коэффициенте рождаемости.

В целом, все основные показатели воспроизводства населения при данном сценарии развития несколько улучшатся в сравнении с инерционным вариантом, однако преодолеть крупномасштабную естественную убыль останется невозможным (табл.2.2.8).

Таблица 2.2.8.

Прогноз основных демографических показателей Некоузского муниципального района при стабилизационном сценарии развития

	Срединные значения за предшествующую пятилетку, чел.		
	2023 год	2028 год	2033 год
Родилось	94	78	92
Умерло	315	251	230
Естественный прирост/убыль(-)	-221	-173	-138
Миграционный прирост/убыль(-)	-20	0	50
в том числе коэффициент на 1000 жителей			
Родилось	7,0	7,3	9,1
Умерло	23,4	23,4	22,8
Естественный прирост/убыль(-)	-16,4	-16,2	-13,7
Миграционный прирост/убыль(-)	-1,2	0,0	5,0

Положительная миграция приведет к увеличению демографического потенциала и, как следствие, большему количеству рожденных детей, повышению коэффициента рождаемости. Однако в силу инертности демографических процессов кардинально изменить тенденцию и масштабы показателя смертности останется невозможным. Основным фактором высокого уровня смертности является несбалансированность возрастной структуры и постоянный рост и так критически высокого удельного веса лиц старше трудоспособного возраста. Высокая смертность станет основным фактором сохранения естественной убыли населения.

Возможности, а отчасти и масштабы дальнейших демографических изменений уже заложены в возрастно-половой и брачной структурах населения, сформировавшихся под влиянием прошлого демографического развития. Поэтому направленные меры различного характера и содержания в области социальной поддержки семей и привлечения мигрантов помогут лишь стабилизировать

численность населения, улучшить возрастной состав и заложить основы дальнейшего воспроизводства населения.

Самым благоприятным для Некоузского муниципального района, но и в то же время наиболее маловероятным является оптимистический прогноз развития населения. Вероятность развития оптимистического варианта в Некоузском муниципальном районе будет определяться его способностью к быстрому преодолению остаточных кризисных явлений в социальной и производственной сферах, эффективностью предпринимаемых мер по стимулированию рождаемости, системой мероприятий по изменению образа жизни населения, созданию условий для стабильного притока внешних мигрантов в том числе для развития экономики района в целом.

Таблица 2.2.9.

Прогноз основных демографических показателей Некоузского муниципального района при оптимистическом сценарии развития.

	Срединные значения за предшествующую пятилетку, чел.		
	2023 год	2028 год	2033 год
Родилось	94	97	125
Умерло	315	260	246
Естественный прирост/убыль(-)	-221	-163	-121
Миграционный прирост/убыль(-)	-20	165	165
в том числе коэффициент на 1000 жителей			
Родилось	7,0	8,4	10,8
Умерло	23,4	22,5	21,3
Естественный прирост/убыль(-)	-16,4	-14,1	-10,4
Миграционный прирост/убыль(-)	-1,2	14,3	14,3

Миграционные процессы на протяжении всего прогнозного периода при данном сценарии развития будут характеризоваться максимальными значениями. Тем не менее, тенденции и масштабы смертности в Некоузском муниципальном районе сохранятся, также как и при инерционном сценарии развития, однако за счет роста числа детей, молодежи и трудоспособного населения (активно участвующих в миграционных процессах) общий коэффициент смертности (на 1000 населения) несколько сократится. Однако этого также окажется недостаточно для обеспечения простого воспроизводства населения. Резкая несбалансированность возрастной структуры будет определяющим фактором сохранения естественной убыли в Некоузском муниципальном районе в течение всего прогнозного периода – табл.2.2.9. Переход демографической модели Некоузского муниципального района на естественное воспроизводство возможен лишь за пределами расчетного периода при условии постоянного притока миграции с преобладанием в их структуре трудоспособного населения с детьми.

Решение проблемы положительной динамики численности населения Некоузского муниципального района и других демографических показателей на расчетную перспективу может быть сопряжено только с масштабами притока

мигрантов в муниципальный район. Произведенные расчеты показывают, что заложенный крупный миграционный прирост в первой половине прогнозного периода, несколько оптимизирующий возрастную структуру населения, способен привести к значительному сокращению естественной убыли в конце прогнозного периода. Для стабилизации численности населения Некоузского муниципального района на одном уровне необходимо обеспечить ежегодный миграционный прирост, полностью компенсирующий естественную убыль населения, а это порядка 165 человек в год в течение всего прогнозного периода.

Однако в целом весьма проблематичной является вероятность развития на расчетную перспективу оптимистического сценария. Даже при успешном решении многих социально-экономических проблем добиться соответствующих успехов в демографической сфере (роста возрастных коэффициентов рождаемости и сокращения смертности) крайне трудно. Это связано с присущим ей консерватизмом, естественным процессом старения населения и соответствующим сокращением численности женщин детородного возраста, а также проблематичностью роста массового притока мигрантов (дефицит трудовых ресурсов испытывают почти все районы и регионы страны).

Таблица 2.2.10.
Оценка численности населения Некоузского муниципального района по сценариям развития

	2023 год	прогноз, тыс. чел.		2032 % к 2024
		2028 год	2032 год	
Инерционный	11,6	10,2	9,0	77,6
Стабилизационный		10,7	10,1	87,1
Оптимистический		11,6	11,6	100,0

Стабилизация численности населения Некоузского района возможна только при оптимистическом сценарии.

Произведенные выше расчеты динамики численности населения, его рождаемости и смертности позволили выявить и сопровождающие их как позитивные, так и негативные сдвиги в возрастной структуре населения Некоузского муниципального района на перспективу (табл. .2.2.11).

Таблица 2.2.11.
Прогноз возрастной структуры населения Некоузского муниципального района на расчетную перспективу (с учетом миграций), тыс. чел.

Сценарии развития	2023 год		2028 год		2033 год	
	тыс. чел.	%	тыс. чел.	%	тыс. чел.	%
	Инерционный сценарий					
0-14	1,6	13,7	1,2	12,1	1,0	11,4
15-59	5,8	50,1	5,1	50,4	4,6	51,3
60 и старше	4,2	36,2	3,8	37,5	3,4	37,3
Всего	11,6	100	10,2	100	9,0	100

Сценарии развития	2023 год		2028 год		2033 год	
	тыс. чел.	%	тыс. чел.	%	тыс. чел.	%
	Стабилизационный сценарий					
0-14	1,6	13,7	1,3	12,2	1,2	11,8
15-59	5,8	50,1	5,5	51,2	5,3	52,8
60 и старше	4,2	36,2	3,9	36,7	3,6	35,4
Всего	11,6	100	10,7	100	10,1	100
	Оптимистический сценарий					
0-14	1,6	13,7	1,4	12,2	1,4	12,4
15-59	5,8	50,1	6,1	52,6	6,3	54,7
60 и старше	4,2	36,2	4,1	35,2	3,8	32,9
Всего	11,6	100	11,6	100	11,6	100,0

Из-за несбалансированности возрастной структуры рост числа жителей в трудоспособном возрасте на перспективу напрямую сопряжен с тенденциями миграции – только благодаря положительным объемам миграции трудоспособная часть населения района будет характеризоваться ростом.

Удельный вес лиц старше трудоспособного возраста при этом будет оставаться на критически высоком уровне для демографического развития – 33-37%. Это уже заложено в возрастной структуре района и усиливается постоянной убылью молодежи и детей.

На этом фоне категория детей и подростков до 14 лет даже при оптимистическом сценарии будет сокращаться, что также обусловлено сложившейся возрастной структурой населения и уменьшением числа школьников в ближайшие годы (табл.2.2.12).

Таблица 2.2.12.

Прогноз численности детей дошкольного возраста (0-6 лет) и школьного возраста (7-17 лет) в Некоузском муниципальном районе на расчетный период, тыс. чел.

Сценарии развития	дети дошкольного возраста (0-6 лет)		дети школьного возраста (7-17 лет)	
	2023 год (отчет)	2032 год (прогноз)	2023 год (отчет)	2032 год (прогноз)
Инерционный	0,6	0,5	1,3	0,8
Стабилизационный		0,6		1,0
Оптимистический		0,7		1,1

Новая волна роста категории лиц младше трудоспособного возраста начнется за пределами расчетного срока.

*** **

Для целей территориального развития планирования Некоузского муниципального района был принят стабилизационный вариант демографического развития, разработанный ООО «НПО «ЮРГЦ» как наиболее приемлемый.

Проектом внесения изменений в СТП Некоузского муниципального района предлагается принять расчетную численность населения на 2032 год на уровне 10,1 тыс. человек⁸.

В целях синхронизации всех документов стратегического планирования при разработке новой Стратегии социально-экономического развития Некоузского муниципального района необходимо учитывать демографический прогноз, разработанный настоящим проектом внесения изменений в СТП.

⁸ Демографический прогноз был рассмотрен на совещания 30.05.2024г. в администрации Некоузского муниципального района Ярославской области по подготовке актуализированной редакции схемы территориального планирования Некоузского муниципального района

2.3. НОРМАТИВНАЯ ОБЕСПЕЧЕННОСТЬ НАСЕЛЕНИЯ НЕКОУЗСКОГО МУНИЦИПАЛЬНОГО РАЙОНА ОБЪЕКТАМИ МЕСТНОГО ЗНАЧЕНИЯ СОЦИАЛЬНОЙ ИНФРАСТРУКТУРЫ

Для определения нормативной обеспеченности населения Некоузского муниципального района объектами местного значения муниципального района в части социальной инфраструктуры использовались следующие правовые акты местных, региональных и федеральных органов исполнительной власти:

- Местные нормативы градостроительного проектирования Некоузского муниципального района Ярославской области, утвержденные решением собрания Представителей Некоузского района от 10.11.2016 года № 101 «Об утверждении местных нормативов градостроительного проектирования Некоузского района Ярославской области» (МНГП);
- Нормативы градостроительного проектирования Ярославской области, утвержденные Постановлением Правительства Ярославской области от 11.12.2015 года № 1340-п «Об утверждении нормативов градостроительного проектирования Ярославской области» (РНГП);
- СП 42.13330.2016 «Градостроительство. Планировка и застройка городских и сельских поселений». Актуализированная редакция СНиП 2.07.01-89*;

Стоит отметить, что МНГП и РНГП не учитывают ряд вышедших позднее и действующих на июль 2024 года федеральных рекомендаций по развитию сети объектов социальной инфраструктуры:

- Методические рекомендации по развитию сети образовательных организаций и обеспеченности населения услугами таких организаций, включающие требования по размещению организаций сферы образования, в том числе в сельской местности, исходя из норм действующего законодательства Российской Федерации, с учетом возрастного состава и плотности населения, транспортной инфраструктуры и других факторов, влияющих на доступность и обеспеченность населения услугами сферы образования (утверждены Климовым А.А. 04.05.2016 г. № АК-15/02вн), направленные письмом Министерства образования и науки Российской Федерации от 04.05.2016 г. № АК-950/02 «О методических рекомендациях» (далее - Рекомендации N АК-15/02вн) ;
- Методические рекомендации субъектам Российской Федерации и органам местного самоуправления по развитию сети организаций культуры и обеспеченности населения услугами организаций культуры, введенные в действие распоряжением Министерства культуры Российской Федерации от 02.08.2017 г. № Р-965 (далее - Рекомендации-965);

- Методические рекомендации о применении нормативов и норм при определении потребности субъектов Российской Федерации в объектах физической культуры и спорта, утвержденные приказом Министерства спорта Российской Федерации от 21.03.2018 г. № 244 в ред. от 14.04.2020 (далее - Рекомендации-244);
- Рекомендованные нормативы и нормы обеспеченности населения объектами спортивной инфраструктуры, утв. приказом Министерства спорта Российской Федерации от 19 августа 2021 г. N 649 (далее - Рекомендации-649).

В результате основная часть расчетов в МНГП и РНПГ при определении нормативной потребности населения муниципального района объектами социальной сферы местного значения опирается на СП 42.13330.2016 и не учитывает вышедшие годами позже федеральные стандарты.

Проектная мощность существующих учреждений социальной сферы заимствована из полученных исходных данных от Администрации Некоузского муниципального района.

При определении нормативной обеспеченности населения Некоузского муниципального района объектами местного значения муниципального района в части социальной инфраструктуры по состоянию на начало 2024г. была использована существующая численность населения района 11,6 тыс. человек, на расчетный срок проекта (2032г.) в СТП была использована принятая прогнозная численность населения Некоузского муниципального района по стабилизационному сценарию в 10,1 тыс. чел.

При разработке настоящего проекта внесение изменений в СТП Некоузского муниципального района был согласован перечень видов объектов местного значения (районного) значения⁹.

Таблица 2.3.1

Нормативная обеспеченность населения Некоузского муниципального района объектами местного значения в части социальной инфраструктуры

№ п/п	Вид объекта	Обеспеченность		
		Существующая сеть 2024 год	Рекомендуемая ¹⁰ 2032 год	Избыток/недостаток (-) мощностей 2032 год
1.	Объекты местного значения в сфере образования			
1.1.	Дошкольные образовательные учреждения (единиц/мест), в т.ч.:	8/820	270	550
1.2.	Общеобразовательные учреждения (единиц/мест), в т.ч.:	11 / 3460	450	3010

⁹ согласован с Администрацией Некоузского района Ярославской области (письмо Заказчика от 24.06.2024г. №595)

¹⁰ В случае развития стабилизационного демографического прогноза

1.3.	Образовательные учреждения дополнительного образования детей (мест на программах ДОД за исключением общеобразовательных организаций), (единиц/мест)	2 / 172	130	42
1.4.	Организации дополнительного образования детей, реализующие предпрофессиональные программы в области искусств (ДШИ, ДМШ), (единиц/мест)	1 / 130	120	10
1.5.	Организации дополнительного образования детей, реализующие предпрофессиональные программы в области физической культуры и спорта (ДЮСШ), (единиц/количество учащихся)	1 / 42	69	-27
2.	Объекты местного значения в сфере культуры			
2.1.	Межпоселенческая библиотека (центральная районная библиотека) (ед. объектов)	1	1	0
2.2.	Детская (районная) библиотека (ед. объектов)	1	1	0
2.3.	Общедоступная библиотека с детским отделением (ед. объектов)	11	11	0
2.4.	Краеведческий музей	1	1	0
2.5.	Концертный зал	-	1	-1
2.6.	Районный дом культуры (Центр культурного развития) (единиц/мест)	3	1	+2
2.7.	Сельский дом культуры, ед.	10	11	-1
2.8.	Кинотеатр	-	1	-1
3.	Объекты местного значения в сфере физической культуры и массового спорта			
3.1.	Объекты физкультуры и спорта: единовременная пропускная способность объектов физкультуры и спорта (ЕПС), человек ¹¹	н/д	1305	...
3.2.	ФОК районного уровня, ед.	0	1	-1
3.3.	Стадион с трибунами вместимостью более 1 тыс. мест	1	1	0
3.4.	Бассейны с основной ванной длиной 25 м	0	1	-1

¹¹ С учетом объектов всех трех уровней (регионального уровня, муниципального районного уровня и муниципального уровня сельского и городского поселения)

Обоснование расчетных показателей нормативной обеспеченности населения Некоузского муниципального района объектами местного значения в части социальной инфраструктуры.

Расчет минимально допустимого уровня обеспеченности населения объектами социальной инфраструктуры был произведен по всем трем сценариям демографического развития.

1. Объекты местного значения в сфере образования

Действующие МНГП не учитывают введенные с 2016 года в нормативное законодательство Методические рекомендации федерального значения по развитию сети образовательных организаций (Рекомендации N АК-15/02вн), в связи с чем нормативный охват детей Некоузского муниципального района объектами местного значения в сфере образования был проведен в соответствии с Рекомендациями N АК-15/02вн.

1.1. Дошкольные образовательные организации

По данным анкетирования, на начало 2024 года сеть учреждений дошкольного образования Некоузского муниципального района представлена 8 объектами местного значения. Совокупная мощность ДОУ района составляет 820 мест со средней загрузкой учреждений в 49,5%. Переполненных учреждений в Некоузском муниципальном районе нет. Также дошкольное образование организовано на базе общеобразовательных учреждений - МОУ Марьинская ООШ, МОУ Спас-Ильдинская ООШ, МОУ Парфеньевская ООШ, МОУ Лацковская ООШ, что расширяет охват и территориальную доступность учреждений.

Таким образом, учреждения дошкольного образования расположены во всех муниципальных образованиях Некоузского муниципального района.

Рекомендации N АК-15/02вн определяют нормативный расчет охвата дошкольными учреждениями непосредственно от количества детей в муниципальном образовании: для сельских поселений на 100 детей в возрасте от 0 до 7 лет должно приходиться не менее 45 мест в дошкольных образовательных учреждениях.

Таблица 2.3.2

Расчетная численность детей дошкольного возраста и нормативной емкости учреждений дошкольного образования в Некоузском муниципальном районе на расчетный срок

Сценарии развития	Численность детей дошкольного возраста, тыс. чел		Потребность в учреждениях дошкольного образования, тыс. мест	
	2024 год (факт)	2032 год (прогноз)	2024 год	2032 год
Инерционный	0,7	0,5	0,315	0,225
Стабилизационный		0,6		0,270
Оптимистический		0,7		0,315

В зависимости от демографического сценария развития, нормативная потребность в учреждениях дошкольного образования в Некоузском муниципальном районе к 2032 году составит 225–315 мест, что полностью покрывается существующей сетью учреждений в районе.

В территориальном разрезе недостатка в дошкольных учреждениях на расчетный срок нет – табл. 2.3.3.

Таблица 2.3.3.

Нормативная ёмкость учреждений дошкольного образования Некоузского муниципального района в разрезе муниципальных образований на расчетный срок по стабилизационному сценарию (Рекомендации N АК-15/02вн)

		Расчетная численность детей дошкольного возраста (2032 год)	Фактическая ёмкость ДОУ, мест	Нормативная ёмкость ДОУ, мест (2032 год)	Избыток / недостаток (-) мощностей, мест
Некоузский район		600	820	270	550
1.	Веретейское СП	106	115	48	67
2.	Волжское СП	151	180	68	112
3.	Некоузское СП	243	265	109	156
4.	Октябрьское СП	101	260	45	215

1.2. Общеобразовательные организации

По данным на начало 2024 года сеть общеобразовательных учреждений Некоузского муниципального района представлена 11 учреждениями. Совокупная мощность учреждений среднего образования в муниципальном районе составляет 3460 мест со средней загруженностью учреждений в 47,5%. Все учреждения работают в одну смену, перегруженных учреждений нет. Территориально учреждения общего образования представлены во всех муниципальных образованиях района.

Рекомендации N АК-15/02вн определяют нормативный расчет охвата школьными учреждениями также непосредственно от количества детей: для

сельских поселений на 100 детей в возрасте от 7 до 18 лет должно приходиться не менее 45 мест в общеобразовательных учреждениях.

Таблица 2.3.4.

Расчетная численности детей школьного возраста и нормативной емкости учреждений общего образования в Некоузском районе на расчетный срок

Сценарии развития	Расчетная численность детей школьного возраста, тыс. чел.		Нормативная ёмкость учреждений общего образования, тыс. мест	
	2024	2032	2024	2032
Инерционный	1,3	0,8	0,585	0,360
Стабилизационный		1,0		0,450
Оптимистический		1,1		0,495

Как видно из расчетов, существующая мощность сети общеобразовательных учреждений Некоузского муниципального района полностью покрывает нижний порог потребности населения в данных объектах местного значения на расчетный срок.

1.3. Организации дополнительного образования детей

По данным на начало 2024 года сеть самостоятельных учреждений дополнительного образования детей Некоузского муниципального района представлена:

- 1 объектом местного значения, реализующее предпрофессиональные программы в области искусств (МОУДО Некоузская детская музыкальная школа в с. Новый Некоуз);
- 1 учреждением местного значения, реализующее предпрофессиональные программы в области спорта (МОУДО «Некоузская ДЮСШ», п.Октябрь).

Совокупная проектная мощность учреждений дополнительного образования детей - 172 места.

В соответствии с действующими Методическими рекомендациями по развитию сети образовательных организаций (Рекомендации N АК-15/02вн) для сельских поселений на 100 детей в возрасте от 5 до 18 лет должно приходиться не менее 10 мест на программах дополнительного образования в учреждениях ДОД (за исключением общеобразовательных организаций).

Таблица 2.3.5.

Расчетная численность детей в возрасте 5-18 лет и нормативной емкости самостоятельных учреждений дополнительного образования в Некоузском районе на расчетный срок

Сценарии развития	Расчетная численность детей в возрасте 5-18 лет, тыс. чел.		Нормативная ёмкость учреждений дополнительного образования, тыс. мест	
	2024	2032	2024	2032
Инерционный	1,6	1,1	0,160	0,110
Стабилизационный		1,3		0,130
Оптимистический		1,5		0,150

Существующая мощность сети самостоятельных учреждений дополнительного образования детей Некоузского муниципального района полностью покрывает потребность населения в данных объектах местного значения на расчетный срок.

Имеющийся резерв мест в общеобразовательных учреждениях Некоузского муниципального района позволяет обеспечивать процесс общего образования детей в одну смену, а также активно развивать на их базе во второй половине дня различные направления дополнительного образования детей, выделяя для этого полноценные оборудованные помещения.

В качестве самостоятельных учреждений дополнительного образования детей в сельских поселениях выступают также учреждения культурно-досугового типа, расположенные во всех муниципальных образованиях Некоузского муниципального района и полностью покрывающие потребность на расчетный срок.

1.4. Методическими рекомендациями по развитию сети образовательных организаций (Рекомендации N АК-15/02вн) определяется также нормативный охват детей организациями дополнительного образования детей, реализующие предпрофессиональные программы в области искусств (детские школы искусств).

В соответствии Рекомендации N АК-15/02вн 12% детей в возрасте от 6,5 до 16 лет должны быть охвачены дополнительными предпрофессиональными программами в области искусства.

Детские школы искусств при этом должны быть расположены во всех населенных пунктах с числом жителей от 3,0 до 10,0 тыс. чел.

В Некоузском районе детская музыкальная школа расположена в единственном населенном пункте с численностью населения более 3 тыс. жителей – с. Новый Некоуз. Школа охватывает обширное пространство территории Некоузского МР, куда входят: п. Волга с близлежащими деревнями, п. Борок с близлежащими населенными пунктами (Веретей, Марьино), п. Октябрь, с. Новый

Некоуз.

Таблица 2.3.6.

Прогноз численности детей в возрасте 6-16 лет и нормативной емкости учреждений дополнительного образования, реализующие предпрофессиональные программы в области искусства Некоузского муниципального района на расчетный срок (без учета потребностей трудовой миграции)

Сценарии развития	Расчетная численность детей в возрасте 6-16 лет, тыс. чел.		Нормативная ёмкость учреждений дополнительного образования, тыс. мест	
	2024	2032	2024	2032
Инерционный	1,3	0,8	0,156	0,096
Стабилизационный		1,0		0,120
Оптимистический		1,1		0,132

Учитывая сокращение численности населения, существующей мощности учреждения в области искусств в Некоузском муниципальном районе вполне достаточно для обеспечения потребности населения в данных объектах местного значения на расчетный срок проекта внесения изменений в СТП Некоузского муниципального района.

1.5. Организации дополнительного образования детей, реализующие предпрофессиональные программы в области спорта (ДЮСШ)

На территории Некоузского муниципального района расположено 1 учреждение муниципального уровня, реализующее предпрофессиональные программы в области спорта - МБОУ ДО Некоузская ДЮСШ, совокупная проектная мощность которого составляет 42 места. При этом численность детей и молодежи, занимающихся в спортивных секциях Некоузского муниципального района, по данным анкетирования составляет 2449 человек.

Нормативным документом регулирующем данную область в настоящее время является только СП 42.13330.2016. В соответствии с СП 42.13330.2016 - 2,3 % от общего числа школьников должны быть охвачены дополнительными предпрофессиональными программами в области спорта. При этом СП 42.13330.2016 опирается на норматив 10% обеспеченности школьников внешкольными учреждениями. Рекомендации N АК-15/02вн подняли норматив до 30%, что позволяет пропорционально увеличить нормативную обеспеченность детей спортивными школами 6,9% от числа школьников.

Таблица 2.3.7.

Расчетная численности детей школьного возраста и нормативной емкости ДЮСШ в Некоузском районе на расчетный срок (без учета потребностей трудовой миграции)

Сценарии развития	Расчетная численность детей школьного возраста, тыс. чел.		Нормативная ёмкость учреждений ДЮСШ, тыс. мест	
	2024	2032	2024	2032
Инерционный	1,3	0,8	0,090	0,055
Стабилизационный		1,0		0,069
Оптимистический		1,1		0,076

Существующей мощности сети учреждений, реализующей предпрофессиональные программы в области спорта, в Некоузском районе недостаточно, чтобы обеспечить нормативный охват детей в данных объектах местного значения на расчетный срок. В связи с этим на расчетный срок проекта внесения изменений в СТП Некоузского муниципального района предлагается осуществить строительство физкультурно-оздоровительного комплекса с помещениями для спортивной школы в с. Новый Некоуз.

2. Объекты местного значения в сфере культуры

Расчет нормативной структуры объектов местного значения культуры проводился путем сравнительного анализа существующей сети учреждений культуры параметрам Методических рекомендаций по развитию сети организаций культуры (Рекомендации-965) с учетом перспективной численности населения Некоузского муниципального района:

1. Межпоселенческая общедоступная библиотека – 1 ед. на муниципальный район;
2. Детская библиотека – 1 ед. на муниципальный район;
3. Общедоступная библиотека с детским отделением - по 1 ед. в каждом административном центре сельского поселения;
4. Краеведческий (тематический) музей – 1 ед. на муниципальный район;
5. Концертный зал - 1 ед. на муниципальный район независимо от количества населения;
6. Центр культурного развития / районный дом культуры – 1 ед. на муниципальный район
7. Сельский дом культуры должен быть в каждом административном центре сельского поселения, а также по 1 ед. на 1 тыс. жителей сельского поселения;
8. Кинозал - 1 кинозал в населенном пункте от 3 тыс. чел. (с. Новый Некоуз (3 260 человек (ВПН-2020).

Учитывая, что прогнозная численность населения Некоузского муниципального района к 2032 году будет постепенно сокращаться, на перспективу не ожидается роста потребности в учреждениях культуры. Основная

цель развития сферы культуры на перспективу состоит в доведении сети учреждений до нормативного набора по видам учреждений. Деятельность культурно-досуговых учреждений оказывает крайне важное влияние на уровень и качество жизни населения, что находит прямое отражение на миграционных потоках. В связи с этим для стабилизации демографической ситуации в Некоузском районе необходимо на территории муниципального района разместить следующие объекты:

- концертный зал в с. Новый Некоуз (количество посадочных мест для сельского поселения не нормируется);
- кинотеатр в с. Новый Некоуз.

Объекты местного значения в сфере физической культуры и спорта

В соответствии с Рекомендациями-244 нормативная единовременная пропускная способность (ЕПС) всех объектов спорта (в том числе и относящихся к уровню муниципальных образований) на 1000 населения к 2032 году должна составить 122 человек. Соответственно, нормативная обеспеченность населения Некоузского муниципального района объектами в сфере физической культуры и спорта, или совокупная пропускная способность сети, к 2032 году должна составить 1,2-1,4 тыс. человек (в зависимости от демографического сценария развития).

Расчет минимально допустимого уровня обеспеченности населения Некоузского муниципального района объектами спорта местного значения районного уровня проводился с учетом Рекомендаций-649.

Учитывая, что большая часть спортивных объектов относится к уровню муниципальных образований поселений, в качестве объектов районного муниципального значения можно отнести:

- универсальный спортивный зал с габаритами 24x75 габаритами 48x96 м и площадью пола 4600 кв.м, предназначенный для размещения в каждом муниципальном районе или городском округе с численностью более 10 тыс. населения. Указанная площадь и габариты обусловлены возможностью организации районных/городских и областных соревнований по широкому спектру видов спорта: лёгкой атлетики (без беговой дорожки), волейболу и баскетболу (ФОК районного уровня);
- стадион с трибунами вместимостью более 1000 мест;
- бассейн с основной ванной длиной 25 м;
- детско-юношеские спортивные школы.

Расчет нормативного обеспечения детей детско-юношескими спортивными школами представлен в разделе образования. Существующая сеть ДЮСШ не покрывает потребность на перспективу и есть необходимость в составе планируемого ФОК выделить помещения для новой спортивной школы.

При этом существенно выделяется недостаток в Некоузском районе объектов физической культуры и спорта районного уровня, в частности ФОК с возможностью проведения районных и областных соревнований, что предполагает:

- строительство ФОК с бассейном и помещениями для спортивной школы.

2.4. ЗОНЫ С ОСОБЫМИ УСЛОВИЯМИ ИСПОЛЬЗОВАНИЯ ТЕРРИТОРИЙ, РАСПОЛОЖЕННЫЕ В ГРАНИЦАХ РАЙОНА

В соответствии со статьей 1 Градостроительного кодекса РФ зонами с особыми условиями использования территорий называются охранные, санитарно-защитные зоны, зоны охраны объектов культурного наследия (памятников истории и культуры) народов Российской Федерации (далее - объекты культурного наследия), защитные зоны объектов культурного наследия, водоохранные зоны, зоны затопления, подтопления, зоны санитарной охраны источников питьевого и хозяйственно-бытового водоснабжения, зоны охраняемых объектов, приаэродромная территория, иные зоны, устанавливаемые в соответствии с законодательством Российской Федерации.

Статьей 105 Земельного кодекса РФ определен перечень видов зон с особыми условиями использования территорий. В настоящее время на территории Некоузского муниципального района Ярославской области представлены следующие виды зон с особыми условиями использования территорий.

1) зоны охраны объектов культурного наследия;

В целях обеспечения сохранности объекта культурного наследия, согласно ч.1 ст.34 Федерального закона от 25.06.2002 № 73-ФЗ «Об объектах культурного наследия (памятниках истории и культуры) народов Российской Федерации», в его исторической среде на сопряженной с ним территории устанавливаются зоны охраны объекта культурного наследия: охранный зона объекта культурного наследия, зона регулирования застройки и хозяйственной деятельности, зона охраняемого природного ландшафта.

Требование об установлении зон охраны объекта культурного наследия к выявленному объекту культурного наследия не предъявляется.

Зоны охраны объектов культурного наследия внесены в информационную базу проекта согласно данным, содержащимся в Едином государственном реестре недвижимости.

1) защитная зона объекта культурного наследия.

Отображены в графической части проекта.

2) охранный зона объектов электроэнергетики (объектов электросетевого хозяйства и объектов по производству электрической энергии);

Охранные зоны объектов электроэнергетики внесены в информационную базу проекта согласно данным, содержащимся в Едином государственном реестре недвижимости.

3) придорожные полосы автомобильных дорог;

Для автомобильных дорог, за исключением автомобильных дорог, расположенных в границах населенных пунктов, устанавливаются придорожные полосы. В соответствии с п. 16 ст. 3 закона 257-ФЗ «Об автомобильных дорогах и о

дорожной деятельности в Российской Федерации и о внесении изменений в отдельные законодательные акты Российской Федерации» придорожной полосой автомобильной дороги является территория, которая прилегает с обеих сторон к полосе отвода автомобильной дороги, и в границах которых устанавливается особый режим использования земельных участков в целях обеспечения требований безопасности дорожного движения, а также нормальных условий реконструкции, капитального ремонта, содержания автомобильной дороги, её сохранности с учётом перспектив развития автомобильной дороги. Перечень ограничений установлен частью 8 статьи 26 Федерального закона от 08.11.2007 № 257-ФЗ «Об автомобильных дорогах и о дорожной деятельности в Российской Федерации и о внесении изменений в отдельные законодательные акты Российской Федерации». В зависимости от класса и (или) категории автомобильных дорог с учетом перспектив их развития ширина каждой придорожной полосы устанавливается в размере: 1) семидесяти пяти метров - для автомобильных дорог первой и второй категорий; 2) пятидесяти метров - для автомобильных дорог третьей и четвертой категорий; 3) двадцати пяти метров - для автомобильных дорог пятой категории.

4) охранная зона трубопроводов (газопроводов, нефтепроводов и нефтепродуктопроводов, аммиакопроводов);

Охранные зоны трубопроводов внесены в информационную базу проекта согласно данным, содержащимся в Едином государственном реестре недвижимости.

5) охранная зона линий и сооружений связи;

Отображены в графической части проекта в соответствии с информацией, содержащейся в ЕГРН;

6) охранная зона особо охраняемой природной территории (государственного природного заповедника, национального парка, природного парка, памятника природы)¹²;

Отображены в графической части проекта в соответствии с информацией, содержащейся в ЕГРН, а также информацией, предоставленной Министерством лесного хозяйства и природопользования Ярославской области письмом №ИХ.25-2972/2024 от 02.05.2024 в адрес администрации Некоузского района (копия письма представлена в приложении 8), а так же в постановлении Правительства Ярославской области от 26.11.2013 № 1539-п «О переименовании государственных заказников и памятников природы, установлении охранных зон и внесении изменений в отдельные постановления Администрации области и Правительства области»;

7) охранная зона стационарных пунктов наблюдений за состоянием окружающей среды, ее загрязнением;

¹² постановление Правительства Ярославской области от 26.11.2013 № 1539-п «О переименовании государственных заказников и памятников природы, установлении охранных зон и внесении изменений в отдельные постановления Администрации области и Правительства области»

Отображены в графической части проекта в соответствии с информацией, содержащейся в ЕГРН;

По данным, предоставленным ФГБУ «Центральное управление по гидрометеорологии и мониторингу окружающей среды», в границах Некоузского муниципального района Ярославской области, находится следующий стационарный пункт наблюдений государственной наблюдательной сети и его охранная зона ФГБУ «Центральное УГМС»:

- Автоматическая метеорологическая станция Борок;
- Гидрологический пост ГП-I Спас-Ильдь – р. Ильдь, кадастровый номер 76:08:070304:89;
- Гидрологический пост ГП-I Правдино – р. Сить, кадастровый номер 76:08:0030302:40.

8) водоохранная зона;

Внесены в информационную базу проекта в соответствии со ст.65 Водного кодекса РФ и согласно данным, содержащимся в Едином государственном реестре недвижимости.

В границах водоохраных зон запрещаются:

1. использование сточных вод в целях повышения почвенного плодородия;
2. размещение кладбищ, скотомогильников, объектов размещения отходов производства и потребления, химических, взрывчатых, токсичных, отравляющих и ядовитых веществ, пунктов захоронения радиоактивных отходов, а также загрязнение территории загрязняющими веществами, предельно допустимые концентрации которых в водах водных объектов рыбохозяйственного значения не установлены;
3. осуществление авиационных мер по борьбе с вредными организмами;
4. движение и стоянка транспортных средств (кроме специальных транспортных средств), за исключением их движения по дорогам и стоянки на дорогах и в специально оборудованных местах, имеющих твердое покрытие;
5. строительство и реконструкция автозаправочных станций, складов горюче-смазочных материалов (за исключением случаев, если автозаправочные станции, склады горюче-смазочных материалов размещены на территориях портов, инфраструктуры внутренних водных путей, в том числе баз (сооружений) для стоянки маломерных судов, объектов органов федеральной службы безопасности), станций технического обслуживания, используемых для технического осмотра и ремонта транспортных средств, осуществление мойки транспортных средств;
6. хранение пестицидов и агрохимикатов (за исключением хранения агрохимикатов в специализированных хранилищах на территориях морских портов

за пределами границ прибрежных защитных полос), применение пестицидов и агрохимикатов;

7. сброс сточных, в том числе дренажных, вод;

8. разведка и добыча общераспространенных полезных ископаемых (за исключением случаев, если разведка и добыча общераспространенных полезных ископаемых осуществляются пользователями недр, осуществляющими разведку и добычу иных видов полезных ископаемых, в границах предоставленных им в соответствии с законодательством Российской Федерации о недрах горных отводов и (или) геологических отводов на основании утвержденного технического проекта в соответствии со статьей 19.1 Закона Российской Федерации от 21 февраля 1992 года N 2395-1 «О недрах»).

В границах водоохранных зон допускаются проектирование, строительство, реконструкция, ввод в эксплуатацию, эксплуатация хозяйственных и иных объектов при условии оборудования таких объектов сооружениями, обеспечивающими охрану водных объектов от загрязнения, засорения, заиления и истощения вод в соответствии с водным законодательством и законодательством в области охраны окружающей среды. Выбор типа сооружения, обеспечивающего охрану водного объекта от загрязнения, засорения, заиления и истощения вод, осуществляется с учетом необходимости соблюдения установленных в соответствии с законодательством в области охраны окружающей среды нормативов допустимых сбросов загрязняющих веществ, иных веществ и микроорганизмов. В целях настоящей статьи под сооружениями, обеспечивающими охрану водных объектов от загрязнения, засорения, заиления и истощения вод, понимаются:

1. централизованные системы водоотведения (канализации), централизованные ливневые системы водоотведения;

2. сооружения и системы для отведения (сброса) сточных вод в централизованные системы водоотведения (в том числе дождевых, талых, инфильтрационных, поливомоечных и дренажных вод), если они предназначены для приема таких вод;

3. локальные очистные сооружения для очистки сточных вод (в том числе дождевых, талых, инфильтрационных, поливомоечных и дренажных вод), обеспечивающие их очистку исходя из нормативов, установленных в соответствии с требованиями законодательства в области охраны окружающей среды и настоящего Кодекса;

4. сооружения для сбора отходов производства и потребления, а также сооружения и системы для отведения (сброса) сточных вод (в том числе дождевых, талых, инфильтрационных, поливомоечных и дренажных вод) в приемники, изготовленные из водонепроницаемых материалов;

5. сооружения, обеспечивающие защиту водных объектов и прилегающих к ним территорий от разливов нефти и нефтепродуктов и иного негативного воздействия на окружающую среду.

В отношении территорий ведения гражданами садоводства или огородничества для собственных нужд, размещенных в границах водоохраных зон и не оборудованных сооружениями для очистки сточных вод, до момента их оборудования такими сооружениями и (или) подключения к системам, допускается применение приемников, изготовленных из водонепроницаемых материалов, предотвращающих поступление загрязняющих веществ, иных веществ и микроорганизмов в окружающую среду.

9) прибрежная защитная полоса;

Внесены в информационную базу проекта в соответствии со ст.65 Водного кодекса РФ и согласно данным, содержащимся в Едином государственном реестре недвижимости.

В границах прибрежных защитных полос наряду с установленными для водоохраных зон ограничениями запрещаются:

1. распашка земель;
2. размещение отвалов размываемых грунтов;
3. выпас сельскохозяйственных животных и организация для них летних лагерей, ванн.

10) зоны санитарной охраны источников питьевого и хозяйственно-бытового водоснабжения, а также устанавливаемые в случаях, предусмотренных Водным кодексом Российской Федерации, в отношении подземных водных объектов зоны специальной охраны;

Отображены в графической части проекта внесения изменений, согласно данным, содержащимся в Едином государственном реестре недвижимости.

11) зоны затопления и подтопления;

Не отображены в графической части проекта в связи с отсутствием данных в ЕГРН.

В границах зон затопления, подтопления, в соответствии с законодательством Российской Федерации о градостроительной деятельности отнесенных к зонам с особыми условиями использования территорий, запрещаются:

1. размещение новых населенных пунктов и строительство объектов капитального строительства без обеспечения инженерной защиты таких населенных пунктов и объектов от затопления, подтопления;
2. использование сточных вод в целях регулирования плодородия почв;
3. размещение кладбищ, скотомогильников, объектов размещения отходов производства и потребления, химических, взрывчатых, токсичных, отравляющих и ядовитых веществ, пунктов хранения и захоронения радиоактивных отходов;
4. осуществление авиационных мер по борьбе с вредными организмами.

12) санитарно-защитная зона;

Отображены в графической части проекта внесения изменений, согласно данным, содержащимся в Едином государственном реестре недвижимости.

13) зона ограничений передающего радиотехнического объекта, являющегося объектом капитального строительства;

Не отображены в графической части проекта в связи с отсутствием данных в ЕГРН.

14) охранный зона пунктов государственной геодезической сети, государственной нивелирной сети и государственной гравиметрической сети;

Отображены в графической части проекта в соответствии с информацией, содержащейся в ЕГРН.

15) зона минимальных расстояний до магистральных или промышленных трубопроводов (газопроводов, нефтепроводов и нефтепродуктопроводов, аммиакопроводов);

Внесены в информационную базу проекта согласно данным, содержащимся в Едином государственном реестре недвижимости. Размер зоны минимальных расстояний до магистральных или промышленных трубопроводов (газопроводов) определяются на основании строительных норм и правил (СП 36.13330.2012 СНиП 2.05.06-85* «Магистральные трубопроводы»).

16) охранный зона тепловых сетей.

Не отображены в графической части проекта внесения изменений, в связи с отсутствием сведений в ЕГРН.

В настоящее время сведения о наличии в границах Некоузского муниципального района Ярославской области иных зон с особыми условиями использования территорий отсутствуют.

Особенности градостроительной деятельности по условиям добычи полезных ископаемых выделены на месте залегания полезных ископаемых на территории Некоузского муниципального района. В пределах МО находятся месторождения полезных ископаемых

В соответствии с законом РФ «О недрах» (от 21.02.1992г. №2395-1, ст.25) «проектирование и строительство населенных пунктов, промышленных комплексов и других хозяйственных объектов разрешается только после получения заключения федерального органа управления государственным фондом недр или его территориальных органов об отсутствии полезных ископаемых под участком предстоящей застройки».

Застройка площадей залегания полезных ископаемых, а также размещение в местах их залегания подземных сооружений допускается на основании разрешения Федерального агентства по недропользованию или его территориального органа.

Порядок получения таких заключений и разрешений в отношении конкретных объектов заинтересованными лицами установлен Административным регламентом предоставления услуг Федеральным агентством по недропользованию государственной услуги по выдаче заключений об отсутствии полезных ископаемых в недрах под участком предстоящей застройки и разрешения на осуществление застройки площадей залегания полезных ископаемых, а также размещение в местах их залегания подземных сооружений, утвержденных приказом Минприроды России от 13.02.2013 г. №53.

В графической части проекта участки полезных ископаемых отображены согласно письма Министерства лесного хозяйства и природопользования Ярославской области №ИХ.25-2972/2024 от 02.05.2024, направленного в адрес администрации Некоузского района (копия письма представлена в приложении 8)

Выводы:

1. Территория Некоузского муниципального района характеризуется высокой плотностью зон с особыми условиями использования территорий. Некоторые земельные участки в границах района находятся в границах нескольких зон с особыми условиями использования территории, что, в свою очередь, накладывает существенные ограничения на их хозяйственное использование.
2. Наиболее крупные по размерам зоны: водоохранные зоны, зоны, подверженные рискам возникновения ЧС природного и техногенного характера.
3. Работа по постановке на кадастровый учет зон с особыми условиями использования территории находится на начальном этапе, в расчетный срок проекта границы всех зон с особыми условиями использования территории необходимо поставить на кадастровый учет.

В соответствии с техническим заданием в рамках настоящего проекта изменений выполнена новая редакция следующих карт в составе материалов по обоснованию проекта внесения изменений в СТП Некоузского муниципального района:

- Материалы по обоснованию в виде карт. Карта зон с особыми условиями использования территорий, границ лесничеств;
- Материалы по обоснованию в виде карт. Карта границ территорий, подверженных риску возникновения чрезвычайных ситуаций природного и техногенного характера.

На вышеперечисленных картах информация об ограничениях полностью обновлена, переработана и приведена в соответствие с требованиями к описанию и отображению в документах территориального планирования объектов федерального значения, объектов регионального значения, объектов местного

значения (Требования утверждены Приказом Минэкономразвития РФ от 9 января 2018 г. №10 «Об утверждении требований к описанию и отображению в документах территориального планирования объектов федерального значения, объектов регионального значения, объектов местного значения и о признании утратившим силу приказа Минэкономразвития России от 7 декабря 2016г. №793»).

2.4.1. ОБЪЕКТЫ КУЛЬТУРНОГО НАСЛЕДИЯ

В настоящее время объекты культурного наследия (ОКН) на территории Некоузского муниципального района Ярославской области (по данным Государственной службы охраны объектов культурного наследия Ярославской области) представлены¹³:

- 11 объектами культурного наследия федерального значения (7 из них – объекты археологического наследия);
- 36 объектами культурного наследия регионального значения (в том числе 1 достопримечательное место);
- 94 выявленными объектами культурного наследия.

Объекты культурного наследия местного (муниципального) значения на территории Некоузского муниципального района отсутствуют.

Все объекты культурного наследия, расположенные в границах Некоузского муниципального района, отображены в графической части проекта изменений на карте «Материалы по обоснованию в виде карт. Карта особо охраняемых природных территорий и территорий объектов культурного наследия (федерального, регионального, местного значения)» в виде соответствующего условного знака. Исключение составляют объекты археологического наследия, которые не отображены в графической части проекта и информация об их месте расположения исключена из текстовой части проекта (в соответствии с пунктом 1 перечня отдельных сведений об объектах археологического наследия, которые не подлежат опубликованию, утвержденного приказом Министерства культуры Российской Федерации от 01.09.2015 № 2328,) так как сведения о местонахождении объектов археологического наследия (адрес объекта или при его отсутствии описание местоположения объекта) не подлежат опубликованию.

Перечни объектов культурного наследия, расположенных в границах Некоузского муниципального района, приведены в таблице 2.5.1.1. В перечнях указаны нормативные правовые акты об утверждении границ территорий объектов культурного наследия.

Все утвержденные границы территорий объектов культурного наследия отображены в графической части проекта, в растровых отображениях карт по условиям масштаба большинство границ территорий ОКН не читаются, так как закрыты условным обозначением ОКН¹⁴.

Утвержденные зоны охраны объектов культурного наследия на территории Некоузского муниципального района отсутствуют.

¹³ По данным, предоставленным Государственной службой охраны объектов культурного наследия Ярославской области (Письмо № 20/1325 от 19.03.2024)

¹⁴ В этом случае необходимо просматривать границы и объекты в векторном виде карты, так как нормативными документами (приказ Минэкономразвития РФ №10) запрещено изменять размер условного обозначения и его место его расположения.

В соответствии с пунктами 1, 2 статьи 34.1 Федерального закона от 25.06.2002 № 73-ФЗ «Об объектах культурного наследия (памятниках истории и культуры) народов Российской Федерации» (далее – Федеральный закон № 73-ФЗ) защитными зонами объектов культурного наследия являются территории, которые прилегают к включенным в единый государственный реестр объектов культурного наследия (памятников истории и культуры) народов Российской Федерации памятникам и ансамблям (за исключением указанных в пункте 2 настоящей статьи объектов культурного наследия) и в границах которых в целях обеспечения сохранности объектов культурного наследия и композиционно-видовых связей (панорам) запрещаются строительство объектов капитального строительства и их реконструкция, связанная с изменением их параметров (высоты, количества этажей, площади), за исключением строительства и реконструкции линейных объектов.

Защитные зоны не устанавливаются для выявленных объектов культурного наследия, объектов археологического наследия, некрополей, захоронений, расположенных в границах некрополей, произведений монументального искусства, а также памятников и ансамблей, расположенных в границах достопримечательного места, в которых соответствующим органом охраны объектов культурного наследия установлены предусмотренные статьей 56.4 настоящего Федерального закона требования и ограничения.

Сведения о защитных зонах объектов культурного наследия на территории Некоузского муниципального района отображены в графической части проекта и указаны в прилагаемых перечнях ОКН.

Для защитных зон с утвержденным графическим описанием местоположения границ отображены в соответствии со сведениями, содержащимися в Едином государственном реестре недвижимости.

Для прочих объектов культурного наследия защитные зоны отображены в соответствии с пунктом 3 статьи 34.1 Федерального закона № 73-ФЗ:

- для памятника, расположенного в границах населенного пункта, на расстоянии 100 метров от внешних границ территории памятника,
- для ансамбля, расположенного в границах населенного пункта, на расстоянии 150 метров от внешних границ территории ансамбля.

Размещение планируемых объектов местного (районного) значения выполнено с учетом сведений о границах территорий ОКН и их защитных зон.

Таблица 2.5.1.1. Перечень объектов культурного наследия (в том числе выявленных).

1. Перечень объектов культурного наследия федерального значения, расположенных на территории Некоузского муниципального района Ярославской области

№ п/п	вид	Наименование ансамбля	Наименование объекта культурного наследия	Современный адрес (местонахождение) объекта культурного наследия	Датировка	Категория историко-культурного значения ОКН	Статус памятника	Зоны охраны/защитные зоны	Границы территории
1	анс	Усадьба и дом Морозова Николая Александровича. В доме - мемориальный музей Н.А. Морозова		Некоузский район, пос. Борок	середина XIXв.	федерального значения	Постановление Совета Министров РСФСР от 30.08.1960 № 1327	Защитная зона, реестровый номер: 76:08-6.1155, приказ ДООКН ЯО от 07.10.2020 № 118	
2	пам	Усадьба и дом Морозова Николая Александровича. В доме - мемориальный музей Н.А. Морозова	Дом Морозова Николая Александровича. В доме - мемориальный музей Н.А.Морозова	Некоузский район, поселок Борок, 100	1854-1869 гг., 1905-1946 гг.	федерального значения	Постановление Совета Министров РСФСР от 30.08.1960 № 1327	Защитная зона, реестровый номер: 76:08-6.1155, приказ ДООКН ЯО от 07.10.2020 № 118	
3	анс	Усадьба Сухово-Кобылина А.В.		Некоузский район, с. Новинское	1789 г., XIX в.	федерального значения	Указ Президента Российской Федерации от 20.02.1995 № 176	Защитная зона, реестровый номер - 76:08-6.1157, приказ ДООКН ЯО от 14.10.2020 № 120	Приказ ДК ЯО от 15.04.2014 № 12
4	арх		Курганы	не подлежит опубликованию	Хв. - XIIIв.	федерального значения	РМС ЯОСНД от 29.04.93 № 99	не требуется	
5	арх		Курганы	не подлежит опубликованию	Хв. - XIIIв.	федерального значения	РМС ЯОСНД от 29.04.93 N 99	не требуется	
6	пам		Памятник Н.А.Морозову	Некоузский район, пос. Борок	1954г.	федерального значения	Постановление Совета Министров РСФСР от 30.08.1960 №	не требуется	

							1327		
7	арх		Селище	не подлежит опубликованию	IXв. - XIIIв.	федерального значения	РМС ЯОСНД от 29.04.93 N 99	не требуется	
8	арх		Селище	не подлежит опубликованию	XIIв. - XIIIв.	федерального значения	РМС ЯОСНД от 29.04.93 № 99	не требуется	
9	арх		Селище	не подлежит опубликованию	XIV. - XVIв.	федерального значения	РМС ЯОСНД от 29.04.93 N 99	не требуется	
10	арх		Сопка	не подлежит опубликованию	IXв. - XIIIв.	федерального значения	РМС ЯОСНД от 29.04.93 N 99	не требуется	
11	арх		Стоянка	не подлежит опубликованию	III тыс. до н.э.	федерального значения	РМС ЯОСНД от 29.04.93 N 99	не требуется	

2. Перечень объектов культурного наследия регионального значения, расположенных на территории Некоузского муниципального района Ярославской области

№ п/п	вид	Наименование ансамбля	Наименование объекта культурного наследия	Современный адрес (местонахождение) объекта культурного наследия	Датировка	Категория историко-культурного значения ОКН	Статус памятника	Зоны охраны/защитные зоны	Границы территории
1	анс	Ансамбль церкви Благовещения Пресвятой Богородицы		Некоузский район, с. Марьино	1781 г., 1901 - 1902 гг., 1909 г.	регионального значения	Постановление Главы Администрации Ярославской области от 22.11.1993 № 329, приказ ГСООКН ЯО от 17.04.2024 № 75	Защитная зона 150 м	Приказ ГСООКН ЯО от 17.04.2024 № 75
2	пам	Ансамбль церкви Благовещения	ограда	Некоузский район, с. Марьино	начало XXв.	регионального значения	Постановление Главы Администрации Ярославской области от 22.11.1993 № 329, приказ ГСООКН ЯО от 17.04.2024 № 75	В защитной зоне ансамбля	Приказ ГСООКН ЯО от 17.04.2024 № 75
3	пам	Ансамбль церкви Благовещения	северо-западные ворота	Некоузский район, с. Марьино	начало XXв.	регионального значения	Постановление Главы Администрации Ярославской области от 22.11.1993 № 329, приказ ГСООКН ЯО от 17.04.2024 № 75	В защитной зоне ансамбля	Приказ ГСООКН ЯО от 17.04.2024 № 75

4	пам	Ансамбль церкви Благовещения	южные ворота	Некоузский район, с. Марьино	начало XXв.	регионального значения	Постановление Главы Администрации Ярославской области от 22.11.1993 № 329, приказ ГСООКН ЯО от 17.04.2024 № 75	В защитной зоне ансамбля	Приказ ГСООКН ЯО от 17.04.2024 № 75
5	пам	Ансамбль церкви Благовещения	колокольня	Некоузский район, с. Марьино	1909 г.	регионального значения	Постановление Главы Администрации Ярославской области от 22.11.1993 № 329, приказ ГСООКН ЯО от 17.04.2024 № 75	В защитной зоне ансамбля	Приказ ГСООКН ЯО от 17.04.2024 № 75
6	пам	Ансамбль церкви Благовещения	церковь Благовещения Пресвятой Богородицы	Некоузский район, с. Марьино	1781 г., 1901 - 1902 гг.	регионального значения	Постановление Главы Администрации Ярославской области от 22.11.1993 № 329, приказ ГСООКН ЯО от 17.04.2024 № 75	В защитной зоне ансамбля	Приказ ГСООКН ЯО от 17.04.2024 № 75
7	анс	Ансамбль церкви Покрова Пресвятой Богородицы		Некоузский район, с. Веретея, ул. Центральная, д. 22, 22Б, 28, 28А, 28Б, 28В	1792 - 1798 гг., 1809 г., первая половина XIX в., 1873 г.	регионального значения	Постановление Главы Администрации Ярославской области от 22.11.1993 № 329, приказ ГСООКН ЯО от 11.04.2024 № 72	Защитная зона 150 м	Приказ ГСООКН ЯО от 11.04.2024 № 72

8	пам	Ансамбль церкви Покрова	сторожка	Некоузский район, с. Веретея, ул. Центральная, д. 22Б	первая половина XIXв.	регионального значения	Постановление Главы Администрации Ярославской области от 22.11.1993 № 329, приказ ГСООКН ЯО от 11.04.2024 № 72	В защитной зоне ансамбля	Приказ ГСООКН ЯО от 11.04.2024 № 72
9	пам	Ансамбль церкви Покрова	ограда	Некоузский район, с. Веретея, ул. Центральная, д. 28А	первая половина XIXв.	регионального значения	Постановление Главы Администрации Ярославской области от 22.11.1993 № 329, приказ ГСООКН ЯО от 11.04.2024 № 72	В защитной зоне ансамбля	Приказ ГСООКН ЯО от 11.04.2024 № 72
10	пам	Ансамбль церкви Покрова	северо-западная угловая башня	Некоузский район, с. Веретея, ул. Центральная, д. 28В	первая половина XIXв.	регионального значения	Постановление Главы Администрации Ярославской области от 22.11.1993 № 329, приказ ГСООКН ЯО от 11.04.2024 № 72	В защитной зоне ансамбля	Приказ ГСООКН ЯО от 11.04.2024 № 72
11	пам	Ансамбль церкви Покрова	Святые ворота церкви Покрова	Некоузский район, с. Веретея, ул. Центральная, д. 28Б	первая половина XIXв.	регионального значения	Постановление Главы Администрации Ярославской области от 22.11.1993 № 329, приказ ГСООКН ЯО от 11.04.2024 № 72	В защитной зоне ансамбля	Приказ ГСООКН ЯО от 11.04.2024 № 72

12	пам	Ансамбль церкви Покрова	церковь Ильи Пророка	Некоузский район, с. Веретея, ул. Центральная, д.22	1809 г., 1873 г.	регионального значения	Постановление Главы Администрации Ярославской области от 22.11.1993 № 329, приказ ГСООКН ЯО от 11.04.2024 № 72	В защитной зоне ансамбля	Приказ ГСООКН ЯО от 11.04.2024 № 72
13	пам	Ансамбль церкви Покрова	церковь Покрова Пресвятой Богородицы	Некоузский район, с. Веретея, ул. Центральная, д. 28	1792 - 1798 гг.	регионального значения	Постановление Главы Администрации Ярославской области от 22.11.1993 № 329, приказ ГСООКН ЯО от 11.04.2024 № 72	В защитной зоне ансамбля	Приказ ГСООКН ЯО от 11.04.2024 № 72
14	анс	Ансамбль церкви Святой Живоначальной Троицы		Некоузский район, с. Верхне-Никульское	1806 г., 1853 г.	регионального значения	Постановление Главы Администрации Ярославской области от 22.11.1993 № 329, приказ ГСООКН ЯО от 20.03.2024 № 56	Защитная зона 150 м	Приказ ГСООКН ЯО от 20.03.2024 № 56
15	пам	Ансамбль церкви Святой Живоначальной Троицы	дом священника	Некоузский район, с. Верхне-Никульское	1853 г.	регионального значения	Постановление Главы Администрации Ярославской области от 22.11.1993 № 329, приказ ГСООКН ЯО от 20.03.2024 № 56	В защитной зоне ансамбля	Приказ ГСООКН ЯО от 20.03.2024 № 56

16	пам	Ансамбль церкви Святой Живоначальной Троицы	ограда	Некоузский район, с. Верхне-Никульское	1853 г.	регионального значения	Постановление Главы Администрации Ярославской области от 22.11.1993 № 329, приказ ГСООКН ЯО от 20.03.2024 № 56	В защитной зоне ансамбля	Приказ ГСООКН ЯО от 20.03.2024 № 56
17	пам	Ансамбль церкви Святой Живоначальной Троицы	северные ворота	Некоузский район, с. Верхне-Никульское	1853 г.	регионального значения	Постановление Главы Администрации Ярославской области от 22.11.1993 № 329, приказ ГСООКН ЯО от 20.03.2024 № 56	В защитной зоне ансамбля	Приказ ГСООКН ЯО от 20.03.2024 № 56
18	пам	Ансамбль церкви Святой Живоначальной Троицы	южные ворота	Некоузский район, с. Верхне-Никульское	1853 г.	регионального значения	Постановление Главы Администрации Ярославской области от 22.11.1993 № 329, приказ ГСООКН ЯО от 20.03.2024 № 56	В защитной зоне ансамбля	Приказ ГСООКН ЯО от 20.03.2024 № 56
19	пам	Ансамбль церкви Святой Живоначальной Троицы	Святые ворота	Некоузский район, с. Верхне-Никульское	1853 г.	регионального значения	Постановление Главы Администрации Ярославской области от 22.11.1993 № 329, приказ ГСООКН ЯО от 20.03.2024 № 56	В защитной зоне ансамбля	Приказ ГСООКН ЯО от 20.03.2024 № 56

20	пам	Ансамбль церкви Святой Живоначальной Троицы	северо-восточная кладовая	Некоузский район, с. Верхне-Никульское	1853 г.	регионального значения	Постановление Главы Администрации Ярославской области от 22.11.1993 № 329, приказ ГСООКН ЯО от 20.03.2024 № 56	В защитной зоне ансамбля	Приказ ГСООКН ЯО от 20.03.2024 № 56
21	пам	Ансамбль церкви Святой Живоначальной Троицы	сторожка	Некоузский район, с. Верхне-Никульское	1853 г.	регионального значения	Постановление Главы Администрации Ярославской области от 22.11.1993 № 329, приказ ГСООКН ЯО от 20.03.2024 № 56	В защитной зоне ансамбля	Приказ ГСООКН ЯО от 20.03.2024 № 56
22	пам	Ансамбль церкви Святой Живоначальной Троицы	церковь Святой Живоначальной Троицы	Некоузский район, с. Верхне-Никульское	1806 г., 1820 г.	регионального значения	Постановление Главы Администрации Ярославской области от 22.11.1993 № 329, приказ ГСООКН ЯО от 20.03.2024 № 56	В защитной зоне ансамбля	Приказ ГСООКН ЯО от 20.03.2024 № 56
23	пам	Ансамбль церкви Святой Живоначальной Троицы	юго-восточная кладовая	Некоузский район, с. Верхне-Никульское	1853 г.	регионального значения	Постановление Главы Администрации Ярославской области от 22.11.1993 № 329, приказ ГСООКН ЯО от 20.03.2024 № 56	В защитной зоне ансамбля	Приказ ГСООКН ЯО от 20.03.2024 № 56

24	пам		Братская могила погибших от бомбардировки фашистской авиацией в период Великой Отечественной войны	Некоузский район, с. Новый Некоуз, ул. Свободы, 60 м от платформы ж/д станции	1941г. - 1986г.	регионального значения	Решение Яроблисполкома от 02.12.1949 № 1683; постановление Главы Администрации Ярославской области от 22.11.1993 № 329	Защитная зона, реестровый номер: 76:08-6.1149, приказ ДООКН ЯО от 11.09.2020 № 102	
25	пам		Братская могила советских воинов	Некоузский район, пос. Волга	1941г.	регионального значения	приказ департамента культуры и туризма от 04.06.2003 № 121, постановление Правительства Ярославской области от 03.03.2008 № 37	Защитная зона, реестровый номер: 76:08-6.1150, приказ ДООКН ЯО от 11.09.2020 № 102	
26	пам		Братская могила советских воинов	Некоузский район, с. Маслово	1941г.	регионального значения	приказ департамента культуры и туризма от 04.06.2003 № 121; постановление Правительства Ярославской области от 03.03.2008 № 37	не требуется	
27	пам		Братская могила советских воинов	Некоузский район, с. Некоуз, 150 м к западу, северо-восточная окраина гражданского кладбища	1941г.	регионального значения	приказ департамента культуры и туризма от 04.06.2003 № 121; постановление Правительства Ярославской	не требуется	

							области от 03.03.2008 № 37		
28	пам		Братская могила советских воинов	Некоузский район, дер. Большое Фролово	1941г.	регионального значения	Постановление Главы Администрации Ярославской области от 22.11.93 № 329; постановление Правительства Ярославской области от 03.03.3008 № 37	Защитная зона, реестровый номер: 76:08-6.1148, приказ ДООКН ЯО от 11.09.2020 № 102	
29	пам		Братская могила советских воинов	Некоузский район, пос. железнодорожной ст. Маслово	1941г.	регионального значения	Постановление Главы Администрации Ярославской области от 22.11.1993 № 329; Постановление Правительства Ярославской области от 03.03.2008 № 37	Защитная зона, реестровый номер: 76:08-6.1151, приказ ДООКН ЯО от 07.10.2020 № 118	
30	пам		Братская могила советских воинов	Некоузский район, поселок при железнодорожном раз. Пуршево	1941г.	регионального значения	Постановление Главы Администрации Ярославской области от 22.11.1993 № 329; Постановление Правительства Ярославской области от 03.03.2008 № 37	Защитная зона, реестровый номер: 76:08-6.1152, приказ ДООКН ЯО от 11.09.2020 № 102	

31	пам		Братская могила советских воинов	Некоузский район, пос. Шестихино	1941г. - 1945г.	регионального значения	Постановление Главы Администрации Ярославской области от 22.11.1993 № 329; Постановление Правительства Ярославской области от 03.03.2008 № 37	Защитная зона, реестровый номер: 76:08-6.1153, приказ ДООКН ЯО от 11.09.2020 № 102	
32	пам		Могила Н.А. Морозова и К.А. Морозовой	Некоузский район, пос. Борок	1946г.	регионального значения	Решение Яроблисполкома от 02.12.1949 № 1683; постановление Главы Администрации Ярославской области от 22.11.1993 № 329	Защитная зона, реестровый номер: 76:08-6.1156, приказ ДООКН ЯО от 05.10.2020 № 116	
33	пам		Могила советского офицера	Некоузский район, с. Новый Некоуз, Вокзальная ул., территория ж/д станции	1941г.	регионального значения	приказ департамента культуры и туризма от 04.06.2003 № 121; постановление Правительства Ярославской области от 03.03.2008 № 37	Защитная зона, реестровый номер: 76:08-6.1154, приказ ДООКН ЯО от 11.09.2020 № 102	

34	пам		Обелиск на месте битвы ярославцев с татаро-монголами в 1238 г. на реке Сить	Некоузский район, д. Лопатино	1980г.	регионального значения	Решение Яроблисполкома от 26.06.1986 № 406, постановление Главы Администрации Ярославской области от 22.11.1993 № 329	не требуется	
35	пам		Церковь Вознесения Господня	Некоузский район, с. Лацкое	1801 г., 1816 г.	регионального значения	Постановление Главы Администрации Ярославской области от 22.11.1993 № 329, приказ ГСООКН ЯО от 27.03.2024 № 62	Защитная зона 100 м	Приказ ГСООКН ЯО от 27.03.2024 № 62
36	досто примечательное место		Волжская шерстопрядильная фабрика им. Розы Люксембург	Некоузский район, пос. Волга, ул. Ленина, д. 1	1895 г. - XX в.	регионального значения	Приказ ДООКН ЯО от 17.04.2018 № 19, приказ ДООКН ЯО от 16.03.2021 № 17	не требуется	Приказ ДООКН ЯО от 16.03.2021 № 17

2. Перечень выявленных объектов культурного наследия, расположенных на территории Некоузского муниципального района Ярославской области

№ п/п	вид	Наименование ансамбля	Наименование объекта культурного наследия	Современный адрес (местонахождение) объекта культурного наследия	Датировка	Категория историко-культурного значения ОКН	Статус памятника
1	анс	Ансамбль монастыря		Некоузский район, с. Шелдомеж	XVIIIв. - XIXв.	выявленный объект	Постановление Главы Администрации Ярославской области от 22.11.1993 № 329
2	пам	Ансамбль монастыря	собор бывшего женского монастыря	Некоузский район, с. Шелдомеж	XVIIIв. - XIXв.	выявленный объект	Постановление Главы Администрации Ярославской области от 22.11.1993 № 329

3	пам	Ансамбль монастыря	церковь Воскресения	Некоузский район, с. Шелдомеж	1800г. - 1815г.	выявленный объект	Постановление Главы Администрации Ярославской области от 22.11.1993 № 329
4	анс	Ансамбль Покровского женского монастыря		Некоузский район, м. Быково	1885 - нач. XX в.	выявленный объект	Постановление Главы Администрации Ярославской области от 22.11.1993 № 329
5	пам	Ансамбль Покровского женского монастыря	кельи	Некоузский район, м. Быково	конец XIXв. - начало XXв.	выявленный объект	Постановление Главы Администрации Ярославской области от 22.11.1993 № 329
6	пам	Ансамбль Покровского женского монастыря	колокольня	Некоузский район, м. Быково	конец XIXв.	выявленный объект	Постановление Главы Администрации Ярославской области от 22.11.1993 № 329
7	пам	Ансамбль Покровского женского монастыря	корпус с домовою церковью Сергия Радонежского	Некоузский район, м. Быково	конец XIXв. - начало XXв.	выявленный объект	Постановление Главы Администрации Ярославской области от 22.11.1993 № 329
8	пам	Ансамбль Покровского женского монастыря	церковь Покрова	Некоузский район, м. Быково	1885г. - 1889г.	выявленный объект	Постановление Главы Администрации Ярославской области от 22.11.1993 № 329
9	пам	Ансамбль Покровского женского монастыря	хозпостройка	Некоузский район, м. Быково	конец XIXв. - начало XXв.	выявленный объект	Постановление Главы Администрации Ярославской области от 22.11.1993 № 329
10	пам	Ансамбль Покровского женского монастыря	монастырская трапезная	Некоузский район, м. Быково	конец XIXв. - начало XXв.	выявленный объект	Постановление Главы Администрации Ярославской области от 22.11.1993 № 329
11	пам	Ансамбль Покровского женского монастыря	монастырская гостиница	Некоузский район, м. Быково	конец XIXв. - начало XXв.	выявленный объект	Постановление Главы Администрации Ярославской области от 22.11.1993 № 329
12	анс	Ансамбль помещичьего дома в с.Мурзино		Некоузский район, м. Мурзино	XIXв.	выявленный объект	Постановление Главы Администрации Ярославской области от 22.11.1993 № 329

13	пам	Ансамбль помещицкого дома в с.Мурзино	ворота-коллонада	Некоузский район, м. Мурзино	XIXв.	выявленный объект	Постановление Главы Администрации Ярославской области от 22.11.1993 № 329
14	пам	Ансамбль помещицкого дома в с.Мурзино	парк	Некоузский район, м. Мурзино	XIXв.	выявленный объект	Постановление Главы Администрации Ярославской области от 22.11.1993 № 329
15	анс	Ансамбль усадьбы купца Лепилова		Некоузский район, с. Некоуз	конец XIXв.	выявленный объект	Постановление Главы Администрации Ярославской области от 22.11.1993 № 329
16	пам	Ансамбль усадьбы купца Лепилова	дом жилой (бывш. дом купца Лепилова)	Некоузский район, с. Некоуз	конец XIXв.	выявленный объект	Постановление Главы Администрации Ярославской области от 22.11.1993 № 329
17	пам	Ансамбль усадьбы купца Лепилова	дом жилой (бывш. дом купца Лепилова)	Некоузский район, с. Некоуз	конец XIXв.	выявленный объект	Постановление Главы Администрации Ярославской области от 22.11.1993 № 329
18	пам	Ансамбль усадьбы купца Лепилова	дом жилой (бывш. дом купца Лепилова)	Некоузский район, с. Некоуз	конец XIXв.	выявленный объект	Постановление Главы Администрации Ярославской области от 22.11.1993 № 329
19	анс	Ансамбль усадьбы Куракина		Некоузский район, м. Андреевское	XIXв.	выявленный объект	Постановление Главы Администрации Ярославской области от 22.11.1993 № 329
20	пам	Ансамбль усадьбы Куракина	кирпичная лавка	Некоузский район, м. Андреевское	XIXв.	выявленный объект	Постановление Главы Администрации Ярославской области от 22.11.1993 № 329
21	пам	Ансамбль усадьбы Куракина	парк	Некоузский район, м. Андреевское	XIXв.	выявленный объект	Постановление Главы Администрации Ярославской области от 22.11.1993 № 329
22	пам	Ансамбль усадьбы Куракина	усадебный дом	Некоузский район, м. Андреевское	XIXв.	выявленный объект	Постановление Главы Администрации Ярославской области от 22.11.1993 № 329

23	анс	Ансамбль усадьбы Пономарева		Некоузский район, с. Воскресенское, Лацковский с/о	конец XIXв. - начало XXв.	выявленный объект	Постановление Главы Администрации Ярославской области от 22.11.1993 № 329
24	пам	Ансамбль усадьбы Пономарева	парк	Некоузский район, с. Воскресенское, Лацковский с/о	конец XIXв. - начало XXв.	выявленный объект	Постановление Главы Администрации Ярославской области от 22.11.1993 № 329
25	пам	Ансамбль усадьбы Пономарева	уадебный дом (школа, где учился Герой Советского Союза В.Н. Кендарев)	Некоузский район, с. Воскресенское, Лацковский с/о	конец XIXв. - начало XXв.	выявленный объект	Постановление Главы Администрации Ярославской области от 22.11.1993 № 329
26	анс	Ансамбль усадьбы Фогеля		Некоузский район, м. Мольково	XIXв. - начало XXв.	выявленный объект	ПоПостановление Главы Администрации Ярославской области от 22.11.1993 № 329
27	пам	Ансамбль усадьбы Фогеля	жилой дом помещика Фогеля	Некоузский район, м. Мольково	XIXв. - начало XXв.	выявленный объект	ПоПостановление Главы Администрации Ярославской области от 22.11.1993 № 329
28	пам	Ансамбль усадьбы Фогеля	парк с прудом (с кирпичными берегами)	Некоузский район, м. Мольково	XIXв. - начало XXв.	выявленный объект	Постановление Главы Администрации Ярославской области от 22.11.1993 № 329
29	анс	Ансамбль церкви Воздвижения		Некоузский район, бывшее с. Дмитриевское, Спасский с.о.	1808 - XIX в.	выявленный объект	Постановление Главы Администрации Ярославской области от 22.11.1993 № 329
30	пам	Ансамбль церкви Воздвижения	остатки ограды	Некоузский район, бывшее с. Дмитриевское, Спасский с.о.	XIXв.	выявленный объект	Постановление Главы Администрации Ярославской области от 22.11.1993 № 329
31	пам	Ансамбль церкви Воздвижения	Святые ворота	Некоузский район, бывшее с. Дмитриевское, Спасский с.о.	XIXв.	выявленный объект	Постановление Главы Администрации Ярославской области от 22.11.1993 № 329
32	пам	Ансамбль церкви Воздвижения	церковь Воздвижения	Некоузский район, бывшее с. Дмитриевское, Спасский с.о.	1808г.	выявленный объект	Постановление Главы Администрации Ярославской области от 22.11.1993 № 329

33	анс	Ансамбль церкви Воскресения		Некоузский район, с. Воскресенское, Лацковская с/а	1796 - XIX в.	выявленный объект	Постановление Главы Администрации Ярославской области от 22.11.1993 № 329
34	пам	Ансамбль церкви Воскресения	ограда	Некоузский район, с. Воскресенское, Лацковская с/а	XIXв.	выявленный объект	Постановление Главы Администрации Ярославской области от 22.11.1993 № 329
35	пам	Ансамбль церкви Воскресения	южные ворота	Некоузский район, с. Воскресенское, Лацковская с/а	XIXв.	выявленный объект	Постановление Главы Администрации Ярославской области от 22.11.1993 № 329
36	пам	Ансамбль церкви Воскресения	церковь Воскресения	Некоузский район, с. Воскресенское, Лацковская с/а	1796г.	выявленный объект	Постановление Главы Администрации Ярославской области от 22.11.1993 № 329
37	анс	Ансамбль церкви Воскресения		Некоузский район, д. Поповка, Шестихинская с/а	1804 - XIX в.	выявленный объект	Постановление Главы Администрации Ярославской области от 22.11.1993 № 329
38	пам	Ансамбль церкви Воскресения	ограда	Некоузский район, д. Поповка, Шестихинская с/а	XIXв.	выявленный объект	Постановление Главы Администрации Ярославской области от 22.11.1993 № 329
39	пам	Ансамбль церкви Воскресения	Святые ворота	Некоузский район, д. Поповка, Шестихинская с/а	XIXв.	выявленный объект	Постановление Главы Администрации Ярославской области от 22.11.1993 № 329
40	пам	Ансамбль церкви Воскресения	церковь Воскресения	Некоузский район, д. Поповка, Шестихинская с/а	1804г.	выявленный объект	Постановление Главы Администрации Ярославской области от 22.11.1993 № 329
41	пам	Ансамбль церкви Воскресения	часовня	Некоузский район, д. Поповка, Шестихинская с/а	XIXв.	выявленный объект	Постановление Главы Администрации Ярославской области от 22.11.1993 № 329
42	анс	Ансамбль церкви Воскресения		Некоузский район, с. Воскресенское, Родионовский с.о.	1814- XIX в.	выявленный объект	Постановление Главы Администрации Ярославской области от 22.11.1993 № 329

43	пам	Ансамбль церкви Воскресения	ворота	Некоузский район, с. Воскресенское, Родионовский с.о.	XIXв.	выявленный объект	Постановление Главы Администрации Ярославской области от 22.11.1993 № 329
44	пам	Ансамбль церкви Воскресения	церковь Воскресения	Некоузский район, с. Воскресенское, Родионовский с.о.	1814г.	выявленный объект	Постановление Главы Администрации Ярославской области от 22.11.1993 № 329
45	анс	Ансамбль церкви Иоанна Предтечи		Некоузский район, д. Погорелка	1797 - XIX в.	выявленный объект	Постановление Главы Администрации Ярославской области от 22.11.1993 № 329
46	пам	Ансамбль церкви Иоанна Предтечи	остатки ограды	Некоузский район, д. Погорелка	XIXв.	выявленный объект	Постановление Главы Администрации Ярославской области от 22.11.1993 № 329
47	пам	Ансамбль церкви Иоанна Предтечи	западные ворота	Некоузский район, д. Погорелка	XIXв.	выявленный объект	Постановление Главы Администрации Ярославской области от 22.11.1993 № 329
48	пам	Ансамбль церкви Иоанна Предтечи	Святые ворота	Некоузский район, д. Погорелка, Новинская с/а	XIXв.	выявленный объект	Постановление Главы Администрации Ярославской области от 22.11.1993 № 329
49	пам	Ансамбль церкви Иоанна Предтечи	церковь Иоанна Предтечи	Некоузский район, д. Погорелка	1797г.	выявленный объект	Постановление Главы Администрации Ярославской области от 22.11.1993 № 329
50	анс	Ансамбль церкви Казанской		Некоузский район, с. Кузьма-Демьян, Веретейская с/а	1801 - нач. XIX в.	выявленный объект	Постановление Главы Администрации Ярославской области от 22.11.1993 № 329
51	пам	Ансамбль церкви Казанской	ограда	Некоузский район, с. Кузьма-Демьян, Веретейская с/а	начало XIXв.	выявленный объект	Постановление Главы Администрации Ярославской области от 22.11.1993 № 329
52	пам	Ансамбль церкви Казанской	северные ворота	Некоузский район, с. Кузьма-Демьян, Веретейская с/а	начало XIXв.	выявленный объект	Постановление Главы Администрации Ярославской области от 22.11.1993 № 329

53	пам	Ансамбль церкви Казанской	Святые ворота	Некоузский район, с. Кузьма-Демьян, Веретейская с/а	начало XIXв.	выявленный объект	Постановление Главы Администрации Ярославской области от 22.11.1993 № 329
54	пам	Ансамбль церкви Казанской	сторожка	Некоузский район, с. Кузьма-Демьян, Веретейская с/а	начало XIXв.	выявленный объект	Постановление Главы Администрации Ярославской области от 22.11.1993 № 329
55	пам	Ансамбль церкви Казанской	церковь Казанская	Некоузский район, с. Кузьма-Демьян, Веретейская с/а	1801г.	выявленный объект	Постановление Главы Администрации Ярославской области от 22.11.1993 № 329
56	анс	Ансамбль церкви Николы		Некоузский район, д. Никольское, Шестихинская с/а	1764 - XIX в.	выявленный объект	Постановление Главы Администрации Ярославской области от 22.11.1993 № 329
57	пам	Ансамбль церкви Николы	ограда	Некоузский район, д. Никольское, Шестихинская с/а	XIXв.	выявленный объект	Постановление Главы Администрации Ярославской области от 22.11.1993 № 329
58	пам	Ансамбль церкви Николы	Святые ворота	Некоузский район, д. Никольское, Шестихинская с/а	XIXв.	выявленный объект	Постановление Главы Администрации Ярославской области от 22.11.1993 № 329
59	пам	Ансамбль церкви Николы	церковь Николы	Некоузский район, д. Никольское, Шестихинская с/а	1764г.	выявленный объект	Постановление Главы Администрации Ярославской области от 22.11.1993 № 329
60	анс	Ансамбль церкви Рождества Богородицы		Некоузский район, с. Правдино	1820 - XIX в.	выявленный объект	Постановление Главы Администрации Ярославской области от 22.11.1993 № 329
61	пам	Ансамбль церкви Рождества Богородицы	ограда	Некоузский район, с. Правдино	XIXв.	выявленный объект	Постановление Главы Администрации Ярославской области от 22.11.1993 № 329
62	пам	Ансамбль церкви Рождества Богородицы	северные ворота	Некоузский район, с. Правдино	XIXв.	выявленный объект	Постановление Главы Администрации Ярославской области от 22.11.1993 № 329

63	пам	Ансамбль церкви Рождества Богородицы	Святые ворота	Некоузский район, с. Правдино	XIXв.	выявленный объект	Постановление Главы Администрации Ярославской области от 22.11.1993 № 329
64	пам	Ансамбль церкви Рождества Богородицы	церковь Рождества Богородицы	Некоузский район, с. Правдино	1820г. - 1886г.	выявленный объект	Постановление Главы Администрации Ярославской области от 22.11.1993 № 329
65	анс	Ансамбль церкви Троицкой		Некоузский район, с. Некоуз	1790-нач. XX в.	выявленный объект	Постановление Главы Администрации Ярославской области от 22.11.1993 № 329
66	пам	Ансамбль церкви Троицкой	сторожка церкви Троицкой	Некоузский район, с. Некоуз, Колхозная ул., 27	начало XXв.	выявленный объект	Постановление Главы Администрации Ярославской области от 22.11.1993 № 329
67	пам	Ансамбль церкви Троицкой	церковь Троицкая	Некоузский район, с. Некоуз	1790г.	выявленный объект	Постановление Главы Администрации Ярославской области от 22.11.1993 № 329
68	пам	Ансамбль церкви Троицкой	часовня церкви Троицкой	Некоузский район, с. Некоуз	1790г.	выявленный объект	Постановление Главы Администрации Ярославской области от 22.11.1993 № 329
69	анс	Ансамбль церкви Троицы		Некоузский район, с. Красное (бывшее Красное на Сити), Станиловская с/а	1798-XIX в.	выявленный объект	Постановление Главы Администрации Ярославской области от 22.11.1993 № 329
70	пам	Ансамбль церкви Троицы	ограда	Некоузский район, с. Красное (бывшее Красное на Сити), Станиловская с/а	XIXв.	выявленный объект	Постановление Главы Администрации Ярославской области от 22.11.1993 № 329
71	пам	Ансамбль церкви Троицы	Святые ворота	Некоузский район, с. Красное (бывшее Красное на Сити), Станиловская с/а	XIXв.	выявленный объект	Постановление Главы Администрации Ярославской области от 22.11.1993 № 329
72	пам	Ансамбль церкви Троицы	церковь Троицы	Некоузский район, с. Красное (бывшее Красное на Сити), Станиловская с/а	1798г.	выявленный объект	Постановление Главы Администрации Ярославской области от 22.11.1993 № 329

73	пам	Усадьба Сухово-Кобылина А.В.	усадебный парк	Некоузский район, с. Новинское	XIXв.	выявленный объект	Постановление Главы Администрации Ярославской области от 22.11.1993 № 329
74	пам	Усадьба Сухово-Кобылина А.В.	здание семинарии, в которой учился художник Е. Честняков	Некоузский район, с. Новинское, 78	XIXв.	выявленный объект	Постановление Главы Администрации Ярославской области от 22.11.1993 № 329
75	пам	Усадьба Сухово-Кобылина А.В.	церковь Троицы	Некоузский район, с. Новинское	1789г.	выявленный объект	Постановление Главы Администрации Ярославской области от 22.11.1993 № 329
76	пам		Дом жилой	Некоузский район, с. Воскресенское, Родионовский с.о.	начало XXв.	выявленный объект	Постановление Главы Администрации Ярославской области от 22.11.1993 № 329
77	пам		Дом жилой	Некоузский район, с. Воскресенское, Родионовский с.о.	XIXв.	выявленный объект	Постановление Главы Администрации Ярославской области от 22.11.1993 № 329
78	пам		Дом зажиточного крестьянина	Некоузский район, с. Воскресенское, Родионовский с.о.	начало XXв.	выявленный объект	Постановление Главы Администрации Ярославской области от 22.11.1993 № 329
79	пам		Земская больница	Некоузский район, с. Некоуз, Советская ул.	1894г.	выявленный объект	Постановление Главы Администрации Ярославской области от 22.11.1993 № 329
80	пам		Могилы солдат, погибших при бомбардировке эшелонов	Некоузский район, с. Воскресенское, Родионовский с.о.	1941г. - 1945г.	выявленный объект	Постановление Главы Администрации Ярославской области от 22.11.1993 № 329
81	пам		Парк	Некоузский район, д. Усово, Шестихинская с/а	вторая половина XIXв. - конец XIXв.	выявленный объект	Постановление Главы Администрации Ярославской области от 22.11.1993 № 329
82	пам		Парк	Некоузский район, пос. Волга, Волжский с.о.	конец XIXв. - начало XXв.	выявленный объект	Постановление Главы Администрации Ярославской области от 22.11.1993 № 329

83	пам		Парк "Нескучное"	Некоузский район, местечко Нескучное, в 10 км от ст. Волга, Шестихинская с/а, 80 км от п. Шестихино по трассе Шестихино-Брейтово	первая половина XIXв.	выявленный объект	Постановление Главы Администрации Ярославской области от 22.11.1993 № 329
84	пам		Святые ворота	Некоузский район, с. Правдино	XIXв.	выявленный объект	Постановление Главы Администрации Ярославской области от 22.11.1993 № 329
85	пам		Церковь Благовещения	Некоузский район, с. Козлово, Шестихинский с.о.	1862г. - 1872г.	выявленный объект	Постановление Главы Администрации Ярославской области от 22.11.1993 № 329
86	пам		Церковь Василия Великого	Некоузский район, с. Раево, Лацковская с/а	1841г.	выявленный объект	Постановление Главы Администрации Ярославской области от 22.11.1993 № 329
87	пам		Церковь Введения	Некоузский район, бывшее с. Введенское, Некоузский с.о.	1730г.	выявленный объект	Постановление Главы Администрации Ярославской области от 22.11.1993 № 329
88	пам		Церковь Николая Замошского	Некоузский район, с. Новый Некоуз, ул. Ленина, 46 (бывшее с.Николо-Замошье)	1807г.	выявленный объект	Постановление Главы Администрации Ярославской области от 22.11.1993 № 329
89	пам		Церковь Покрова	Некоузский район, с. Покров-Раменье, Лацковский с.о.	1829г.	выявленный объект	Постановление Главы Администрации Ярославской области от 22.11.1993 № 329
90	пам		Церковь Преображения	Некоузский район, с. Станилово	XIXв. - начало XXв.	выявленный объект	Постановление Главы Администрации Ярославской области от 22.11.1993 № 329
91	пам		Церковь Рождества Христова	Некоузский район, с. Парфеньево, Рожаловская с\а	1807г. - 1889г.	выявленный объект	Постановление Главы Администрации Ярославской области от 22.11.1993 № 329

92	пам		Церковь Троицкая	Некоузский район, с. Ковезино (бывшее Покровское в Кадке), Новинская с\а	1864г.	выявленный объект	Постановление Главы Администрации Ярославской области от 22.11.1993 № 329
93	пам		Церковь Троицы	Некоузский район, д. Сысоево, Родионовский с.о.	1826г.	выявленный объект	Постановление Главы Администрации Ярославской области от 22.11.1993 № 329
94	пам		Часовня	Некоузский район, д. Великово, Веретейская с/а	XVIIIв. - XIXв.	выявленный объект	Постановление Главы Администрации Ярославской области от 22.11.1993 № 329

2.4.2. ОСОБО ОХРАНЯЕМЫЕ ПРИРОДНЫЕ ТЕРРИТОРИИ

В настоящее время особо охраняемые природные объекты (ООПТ) на территории Некоузского муниципального района Ярославской области представлены исключительно 14 ООПТ регионального значения (табл. 2.5.2.1)¹⁵.

Таблица 2.5.2.1
Перечень особо охраняемых природных территорий регионального значения, расположенных на территории Некоузского муниципального района

№ п/п	Наименование ООПТ	Категория	Значение/профиль	Площадь, га (в границах Некоузского района)	Местоположение	Ширина охранной зоны, м	Площадь охранной зоны, га (в границах Некоузского района)	Реестровый номер ООПТ	Реестровый номер ЗОУИТ
1	Алфёровский	государственный природный заказник	региональный/зоологический	4100,4657	Брейтовский МР, Некоузский МР	100	273,13593	76:03-6.68	
2	Парфеньевский	государственный природный заказник	региональный/зоологический	9576,8305	Некоузский МР, Брейтовский МР	100	535,01697	76:08-6.564	

¹⁵ Раздел подготовлен с использованием сведений предоставленных Министерством лесного хозяйства и природопользования Ярославской области (письмо от 02.05.2024г. №ИХ.25-2972/2024;

- закон Ярославской области от 28.12.2015 № 112-з «Об особо охраняемых природных территориях регионального и местного значения в Ярославской области»;
- постановление Правительства Ярославской области от 01.07.2010 № 460-п «Об утверждении Перечня особо охраняемых природных территорий Ярославской области и о признании утратившими силу отдельных постановлений Администрации области и Правительства области»;
- постановление Правительства Ярославской области от 02.11.2017 № 823-п «Об утверждении режима особой охраны территорий памятников природы регионального значения в Ярославской области».

№ п/п	Наименование ООПТ	Категория	Значение/профиль	Площадь, га (в границах Некоузского района)	Местоположение	Ширина охранной зоны, м	Площадь охранной зоны, га (в границах Некоузского района)	Реестровый номер ООПТ	Реестровый номер ЗОУИТ
3	Борковский	государственный природный заказник	региональный/ландшафтный	1792,1635	Некоузский МР, Рыбинский МР	150	369,78944	76:08-6.15	
4	Флористический	государственный природный заказник	региональный/ботанический	8994,871	Некоузский МР	150	1182,9553	76:08-6.573	
5	Болота Солодиха и Морское	государственный природный заказник	региональный/ландшафтный	6521,3357	Некоузский МР	150	441,72708	76:08-6.565	
6	Долина р. Сити (среднее течение)	памятник природы	региональный/комплексный (ландшафтный)	1582,2996	Некоузский МР, Брейтовский МР	50	417,5124	76:08-6.572	76:08-6.1162
7	Урочище Нехлюдовский Мох	памятник природы	региональный/ландшафтный	1425,7174	Некоузский МР	50	84,7584	76:08-6.19	76:08-6.1318
8	Остров Радовский	памятник природы	региональный/ландшафтный	60,0005	Некоузский МР	100	75,0041	76:08-6.16	76:08-6.1191
9	Остров Спицинский	памятник природы	региональный/ландшафтный	60,0353	Некоузский МР	100	44,0519	76:08-6.14	76:08-6.1190

№ п/п	Наименование ООПТ	Категория	Значение/профиль	Площадь, га (в границах Некоузского района)	Местоположение	Ширина охранной зоны, м	Площадь охранной зоны, га (в границах Некоузского района)	Реестровый номер ООПТ	Реестровый номер ЗОУИТ
10	Парк с. Воскресенского	памятник природы	региональный/ландшафтный	2,0097	Некоузский МР	25	1,7302	76:08-6.13	76:08-6.1160
11	Парк с. Новинского	памятник природы	региональный/ландшафтный	4,1051	Некоузский МР	25	2,3677	76:08-6.17	76:08-6.1159
12	Парк местечка Андреевское	памятник природы	региональный/ландшафтный	3,8043	Некоузский МР	25	2,3427	76:08-6.20	76:08-6.1168
13	Парк местечка Мурзино	памятник природы	региональный/ландшафтный	2,0359	Некоузский МР	25	1,1396	76:08-6.21	76:08-6.1161
14	Парк пос. Борок	памятник природы	региональный/ландшафтный	16,0264	Некоузский МР	25	5,3452	76:08-6.18	76:08-6.1158

По имеющимся сведениям, в границах Некоузского муниципального района создание новых ООПТ не планируется.

Настоящий проект изменений также не содержит предложений по созданию новых ООПТ местного значения.

Размещение планируемых объектов местного (районного) значения выполнено с учетом сведений о границах ООПТ регионального значения и их охранных зон.

В графической части проекта изменений в виде установленных условных обозначений отображены территории и местоположение существующих ООПТ и установленные границы их охранных зон (в соответствии со сведениями ЕГРН) на следующих картах:

- Материалы по обоснованию в виде карт. Карта особо охраняемых природных территорий и территорий объектов культурного наследия (федерального, регионального, местного значения);
- Материалы по обоснованию в виде карт. Карта зон с особыми условиями использования территорий, границ лесничеств.

По условиям масштаба карт часть границ памятников природы и их охранных зон (небольших по размеру) в растровых отображениях карт по условиям масштаба не читаются, так как закрыты условным обозначением ООПТ¹⁶.

¹⁶ В этом случае необходимо просматривать границы и объекты в векторном виде карты, так как нормативными документами (приказ Минэкономразвития РФ №10) запрещено изменять размер условного обозначения и место его расположения.

2.4.3. ГРАНИЦЫ ЛЕСНИЧЕСТВ

В границах Некоузского муниципального района расположены лесные участки следующих лесничеств:

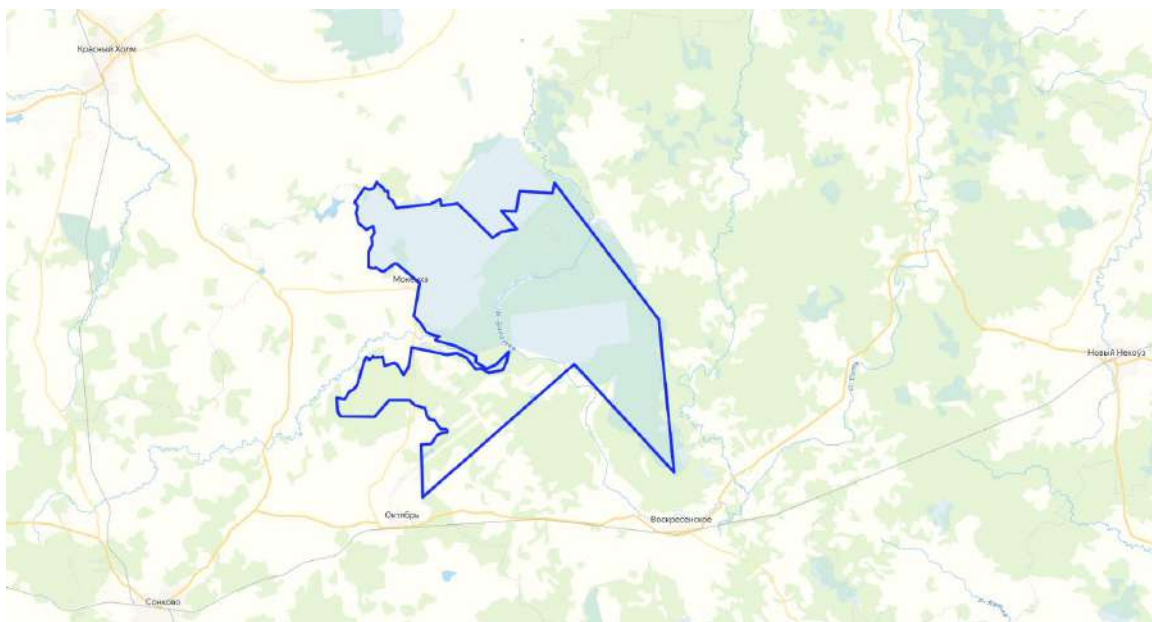
- Брейтовское лесничество, расположенное по адресу: Ярославская область, Брейтовский район, **Некоузский район** (реестровый номер 76:00-15.2);
- Некоузское лесничество, расположенное по адресу: Ярославская область, **Некоузский район**, Мышкинский район (реестровый номер 76:00-15.9).

В графической части проекта изменений на карте «Материалы по обоснованию в виде карт. Карта зон с особыми условиями использования территорий, границ лесничеств» соответствующим условным обозначением отображены границы указанных лесничеств.

2.4.4. ГРАНИЦЫ НЕДР МЕСТНОГО ЗНАЧЕНИЯ

По состоянию на 01.04.2024 на территории Некоузского МР Ярославской области недропользователем является ООО «Компания БИОРОД» (ИНН 7612049541). Лицензией на право пользования недрами ЯРО 10023 ТЭ от 16.09.2020 на срок до 16.09.2045 предоставлено право на разведку и добыча торфа на месторождении «Мокеиха-Зыбинское».

Схема расположения месторождения



Географические координаты угловых точек участка недр (СК Пулково-42)

уг. оч.	с.ш.			в.д.			уг. оч.	с.ш.			в.д.		
	р	ин	ек	р	ин	ек		р	ин	ек	р	ин	ек
									0	1	2	3	4
	7	4	,92	7	3	6,92	5	7	4	2,32	7	7	1,4
	7	0	,6	7	4	2,12	6	7	4	0,68	7	6	3,72

	7	1	1,76	7	4	8,16	7	7	4	8,6	7	5	2,52
	7	1	4,64	7	5	1,64	8	7	4	1,84	7	5	2,44
	7	1	8,32	7	5	5,68	9	7	4	8,32	7	5	9
	7	2	,72	7	5	1,16	0	7	4	9,04	7	5	1,36
	7	2	,52	7	6	,56	1	7	5	,52	7	4	4
	7	2	,4	7	6	,08	2	7	5	0,28	7	4	8,52
	7	2	1,64	7	6	,6	3	7	5	4,68	7	4	0,44
0	7	2	1,64	7	5	3,68	4	7	6	4,08	7	4	1,32
1	7	2	7,48	7	5	3,16	5	7	7	,92	7	3	6,08
2	7	2	9,28	7	5	,8	6	7	7	,36	7	3	,8
3	7	2	5,4	7	4	9,04	7	7	6	4,6	7	2	1,44
4	7	2	1,88	7	4	5,44	8	7	6	4,6	7	2	3,52
5	7	2	9,8	7	4	9,32	9	7	7	,44	7	2	,72
6	7	2	4,48	7	4	4,04	0	7	7		7	1	2,92
7	7	3	,24	7	4	,64	1	7	7	,24	7	1	0,68
8	7	3	,2	7	3	7,48	2	7	7	0,6	7	1	8,16

9	7	3	,48	7	2	9,8	3	7	7	3,56	7	1	0,76
0	7	2	3,6	7	1	8,32	4	7	7	6,52	7	1	9,32
1	7	2	5,4	7	0	,12	5	7	8	,72	7	1	8,32
2	7	2	3,32	7	9	1,96	6	7	8	5,96	7	1	5,44
3	7	3	,08	7	9	9,8	7	7	8	0,2	7	1	0,96
4	7	3	,64	7	0	8,24	8	7	8	1,72	7	1	,68
5	7	3	9,32	7	0	5,16	9	7	8	0,08	7	0	6,4
6	7	3	2,56	7	0	7,76	0	7	8	0,88	7	1	,44
7	7	3	0,48	7	0	8,56	1	7	9	,24	7	0	2,8
8	7	4	,08	7	1	8	2	7	9	2,12	7	1	0,44
9	7	4	5,48	7	1	4,12	3	7	9	4,36	7	1	4,12
0	7	4	1,6	7	1	1,32	4	7	9	1,48	7	1	2,12
1	7	4	5,48	7	1	2,12	5	7	9	5,08	7	1	5,08
2	7	4	2,32	7	1	3,28	6	7	9	5,16	7	2	,52
3	7	4	9,44	7	1	9,76	7	7	9	2,92	7	2	2,16

4	7	4	1,6	7	2	6,04	8	7	9	9,32	7	2	4,68
5	7	4	,04	7	2	2,88	9	7	9	8,96	7	2	4,76
6	7	4	1,16	7	3	,36	0	7	9	,16	7	2	6,92
7	7	4	,64	7	3	5	1	7	9	,32	7	3	,96
8	7	3	9,2	7	3	8,4	2	7	8	9,08	7	3	2,48
9	7	3	9,2	7	3	1,64	3	7	8	0,16	7	3	7,04
0	7	3	7,48	7	3	4,52	4	8	8	5,2	7	5	,52
1	7	4	,04	7	3	5,68	5	7	9	,92	7	5	0,08
									0	1	2	3	4
2	7	4	8,88	7	4	,48	6	7	8	3,4	7	5	7,64
3	7	4	5,2	7	6	,56	7	7	8	7	7	6	0,2
4	7	4	8,44	7	6	8,4	8	7	7	5,44	7	8	0,08
5	7	4	0,52	7	7	0,8	9	7	8	,88	7	9	,6
6	7	3	9,64	7	7	2,84	00	7	8	1,28	7	0	,44
7	7	3	9,64	7	8	,12	01	7	8	3,68	7	9	,6
8	7	3	2,44	7	8	6,04	02	7	8	2,24	7	9	8,92

9	7	3	7,48	7	9	2,48	03	7	9	8,96	7	0	0,08
0	7	4	2,6	7	9	6,52	04	7	9	6,08	7	2	,32
1	7	4	0,6	7	9	4,8	05	7	9	3,36	7	2	,88
2	7	4	,2	7	8	0,16	06	7	5	9,28	7	8	,84
3	7	3	0	7	8	8,48	07	7	0	3,52	7	8	5,32
4	7	4	1,52	7	7	2,12							

По состоянию на 01.04.2024 на территории Некоузского муниципального района Ярославской области право пользования участками недр местного значения, содержащими подземные воды, предоставлено:

1. ООО «Транснефть Балтика» по лицензии на право пользования участком недр местного значения ЯРЛ 00072 ВЭ от 20.02.2015 на срок до 20.06.2031 г. выданной на геологическое изучение и добычу подземных вод для питьевого водоснабжения и технологического обеспечения водой предприятия. Географические координаты центра участка недр (ГСК-2011) С.Ш. 57°54'10,3144" В.Д. 38°08'3,8433".

2. ООО «Транснефть Балтика» по лицензии на право пользования участком недр местного значения ЯРЛ 00074 ВЭ от 20.02.2015 на срок до 31.03.2031 г. выданной на разведку и добычу подземных вод для питьевого и хозяйственно-бытового водоснабжения, технологического обеспечения водой нефтеперекачивающих станций и передаче сторонним потребителям. Географические координаты центра участка недр С.Ш. 57°58'30" В.Д. 37°54'12".

3. ПО «Некоузское районное потребительское общество» по лицензии на право пользования участком недр местного значения ЯРЛ 57687 ВЭ от 03.08.2005 на срок до 01.08.2035 г. выданной на добычу пресных подземных вод для хозяйственно-питьевого и технологического водоснабжения предприятия. Географические координаты центра участка недр С.Ш. 57°56'48" В.Д. 38°23'47".

4. ОАО «Российские железные дороги» по лицензии на право пользования участком недр местного значения ЯРО 00311 ВЭ от 27.02.2017 на срок до 27.02.2042 г. выданной на добычу технических подземных вод для технологического обеспечения водой объектов железнодорожного транспорта. Географические координаты центра участка недр (WGS-84) С.Ш. 57°54'20,5" В.Д. 38°03'51,5".

По имеющимся в министерстве лесного хозяйства и природопользования Ярославской области (далее – министерство) данным на территории Некоузского муниципального района Ярославской области гидротехнические сооружения регионального и местного значения не расположены.

В соответствии со статьей 18 Федерального закона от 30.03.1999 № 52-ФЗ «О санитарно-эпидемиологическом благополучии населения» министерство уполномочено на установление зон санитарной охраны (далее – ЗСО) источников питьевого и хозяйственно-бытового водоснабжения.

Министерство (ранее департамент охраны окружающей среды и природопользования Ярославской области) осуществляет полномочия по установлению ЗСО источников питьевого и хозяйственно-бытового водоснабжения с 2012 года.

В период с 2012 года по настоящее время на территории Некоузского муниципального района министерством установлены:

- ЗСО водозабора подземных вод ООО «Транснефть-Балтика» промежуточной перекачивающей станции (ППС «Некоуз»), расположенного в 1 км к северо-западу от дер. Голенищево Некоузского муниципального района (реестровые номера зоны в ЕГРН: 76:08-6.1163 – I пояс ЗСО; 76:08-6.1165 – II пояс ЗСО; 76:08-6.1164 – III пояс ЗСО);

- ЗСО подземных источников питьевого и хозяйственно-бытового водоснабжения ЛПДС «Правдино» (транспорт нефти) Ярославского районного нефтепроводного управления – филиала ООО «Транснефть – Балтика», расположенных у деревни Правдино Некоузского муниципального района (реестровые номера зоны в ЕГРН: 76:08-6.1205 – I пояс ЗСО; 76:08-6.1206 – II пояс ЗСО; 76:08-6.1207 – III пояс ЗСО).

Информацией об установленных до 2012 года ЗСО в районе работ министерство не располагает.

3. ОЦЕНКА ВОЗМОЖНОГО ВЛИЯНИЯ ПЛАНИРУЕМЫХ ДЛЯ РАЗМЕЩЕНИЯ ОБЪЕКТОВ МЕСТНОГО ЗНАЧЕНИЯ МУНИЦИПАЛЬНОГО РАЙОНА НА КОМПЛЕКСНОЕ РАЗВИТИЕ ТЕРРИТОРИИ

На основе анализа материалов утверждённой СТП Некоузского муниципального района, утвержденных генеральных планов сельских поселений района, с учетом норм действующего законодательства сформулирована оценка возможного влияния планируемых для размещения объектов местного значения муниципального района на комплексное развитие территории Некоузского муниципального района (таблица 3.1).

Табл. 3.1.

Перечень видов планируемых объектов местного значения
Некоузского муниципального района

№ п/п	Виды объектов местного значения муниципального района ¹⁷	Наименование объектов местного значения муниципального района	Оценка возможного влияния на комплексное развитие территории
1	В области электро- и газоснабжения поселений Ярославской области	Газопроводы-отводы и газораспределительные станции, проходящие по территории двух и более поселений в границах муниципального района Ярославской области, кроме газопроводов-отводов и газораспределительных станций, отнесенных к объектам регионального значения, подлежащих отображению на схеме территориального планирования Ярославской области	Надежное обеспечение поселений района, социальных, промышленных, коммунальных и иных объектов района газоснабжением. Создание условий для освоения новых территорий в целях гражданского, жилищного и промышленного строительства. Создание условий для развития малых и средних предприятий. Энергосбережение. Повышение инвестиционной привлекательности территории поселений и района в целом
		Компрессорные станции, компрессорные цеха	
		Межпоселковые газопроводы высокого и среднего давления, проходящие по территории двух и более поселений в границах муниципального района Ярославской области	

¹⁷ Виды объектов приведены в соответствии с п.2, ст. 6.1 Закона Ярославской области от 11.10.2006 № 66-з «О градостроительной деятельности на территории Ярославской области».

№ п/п	Виды объектов местного значения муниципального района ¹⁷	Наименование объектов местного значения муниципального района	Оценка возможного влияния на комплексное развитие территории
		<p>Линии электропередачи (воздушные, кабельные), электрические подстанции, проектный номинальный класс напряжения которых составляет до 35 кВ, расположенные на территориях двух и более поселений в границах муниципального района Ярославской области</p>	<p>Надежное обеспечение поселений района, социальных, промышленных, коммунальных и иных объектов района электроснабжением. Создание условий для освоения новых территорий в целях гражданского, жилищного и промышленного строительства. Создание условий для развития малых и средних предприятий. Энергосбережение. Повышение инвестиционной привлекательности территории поселений и района в целом</p>
2	<p>В области автомобильных дорог местного значения вне границ населенных пунктов в границах муниципального района Ярославской области</p>	<p>Автомобильные дороги местного значения вне границ населенных пунктов в границах муниципального района Ярославской области, мосты, тоннели, путепроводы, эстакады и транспортные развязки, являющиеся их технологической частью</p>	<p>Улучшение условий проживания населения района, повышение инвестиционной привлекательности, снижение аварийности автотранспорта, сокращение объемов загрязнения окружающей среды. Создание условий для предоставления транспортных услуг населению и организация транспортного обслуживания населения между поселениями в границах муниципального района</p>
3	<p>В области образования</p>	<p>Здания (сооружения), в которых размещаются муниципальные дошкольные образовательные организации (детские сады, ясли)</p> <p>Здания (сооружения), в которых размещаются муниципальные общеобразовательные организации (школы, лицеи, гимназии)</p>	<p>Повышение доступности и качества услуг учреждений образования. Привлечение и закрепление на территории молодого населения. Сокращение заболеваемости населения. Повышение инвестиционной привлекательности территории поселений и района в целом</p>

№ п/п	Виды объектов местного значения муниципального района ¹⁷	Наименование объектов местного значения муниципального района	Оценка возможного влияния на комплексное развитие территории
		Здания (сооружения), в которых размещаются муниципальные организации дополнительного образования	
		Здания (сооружения), в которых размещаются муниципальные организации отдыха детей и их оздоровления;	
4	В области физической культуры и массового спорта	Стадионы, спортивные и физкультурно-оздоровительные комплексы, дворцы спорта, спортивно-зрелищные сооружения, в том числе с искусственным льдом, число посадочных мест в которых составляет менее 1500	Повышение доступности и качества услуг учреждений физической культуры и массового спорта. Привлечение и закрепление на территории молодого населения. Сокращение заболеваемости населения. Повышение инвестиционной привлекательности территории поселений и района в целом
		Здания (сооружения), в которых размещаются плавательные бассейны, находящиеся в муниципальной собственности	
		Объекты по обработке, утилизации, обезвреживанию твердых коммунальных отходов	

Перечень объектов местного значения Некоузского муниципального района сформирован на основании материалов действующей СТП района, стратегии социально-экономического развития района, действующих муниципальных программ, инвестиционных программ субъектов естественных монополий, организаций коммунального комплекса и предложений органов исполнительной власти района.

Перечень планируемых объектов будет подготовлен в виде новой редакции Положения о территориальном планировании СТП Некоузского муниципального района (в проекте будет выполнен в виде отдельного сшива).

4. УТВЕРЖДЕННЫЕ ДОКУМЕНТАМИ ТЕРРИТОРИАЛЬНОГО ПЛАНИРОВАНИЯ РОССИЙСКОЙ ФЕДЕРАЦИИ, ДОКУМЕНТАМИ ТЕРРИТОРИАЛЬНОГО ПЛАНИРОВАНИЯ СУБЪЕКТА РОССИЙСКОЙ ФЕДЕРАЦИИ СВЕДЕНИЯ О ВИДАХ, НАЗНАЧЕНИИ И НАИМЕНОВАНИЯХ ПЛАНИРУЕМЫХ ДЛЯ РАЗМЕЩЕНИЯ НА МЕЖСЕЛЕННЫХ ТЕРРИТОРИЯХ ОБЪЕКТОВ ФЕДЕРАЛЬНОГО ЗНАЧЕНИЯ, ОБЪЕКТОВ РЕГИОНАЛЬНОГО ЗНАЧЕНИЯ И ПЕРЕЧЕНЬ И ХАРАКТЕРИСТИКА ОСНОВНЫХ ФАКТОРОВ РИСКА ВОЗНИКНОВЕНИЯ ЧРЕЗВЫЧАЙНЫХ СИТУАЦИЙ ПРИРОДНОГО И ТЕХНОГЕННОГО ХАРАКТЕРА НА МЕЖСЕЛЕННЫХ ТЕРРИТОРИЯХ

Межселенная территория - территория муниципального района, находящаяся вне границ поселений (п.1 ст.2 Федерального закона от 06.10.2003 N 131-ФЗ (ред. от 08.08.2024) "Об общих принципах организации местного самоуправления в Российской Федерации" (с изм. и доп., вступ. в силу с 01.09.2024)).

На территории Некоузского муниципального района межселенные территории отсутствуют.

4.1. СВЕДЕНИЯ О ВИДАХ, НАЗНАЧЕНИИ И НАИМЕНОВАНИЯХ ПЛАНИРУЕМЫХ ДЛЯ РАЗМЕЩЕНИЯ НА ТЕРРИТОРИИ НЕКОУЗСКОГО МУНИЦИПАЛЬНОГО РАЙОНА ОБЪЕКТОВ ФЕДЕРАЛЬНОГО ЗНАЧЕНИЯ, ОБЪЕКТОВ РЕГИОНАЛЬНОГО ЗНАЧЕНИЯ

4.1.1. СВЕДЕНИЯ О ВИДАХ, НАЗНАЧЕНИИ И НАИМЕНОВАНИЯХ ПЛАНИРУЕМЫХ ДЛЯ РАЗМЕЩЕНИЯ НА ТЕРРИТОРИЯХ НЕКОУЗСКОГО МУНИЦИПАЛЬНОГО РАЙОНА ОБЪЕКТОВ ФЕДЕРАЛЬНОГО ЗНАЧЕНИЯ

В период подготовки проекта изменений в Некоузского муниципального района Ярославской области были рассмотрены документы территориального планирования федерального уровня, имеющие отношение к его территории.

К таким документам относятся:

Схема территориального планирования Российской Федерации в области энергетики. Утверждена распоряжением Правительства РФ от 01.08.2016 г. № 1634-р.

Схема территориального планирования Российской Федерации в области высшего образования. Утверждена распоряжением Правительства РФ от 26.02.2013 г. № 247-р.

Схема территориального планирования Российской Федерации в области здравоохранения. Утверждена распоряжением Правительства РФ от 28.12.2012 г. № 2607-р.

Схема территориального планирования Российской Федерации в области федерального транспорта (в части трубопроводного транспорта). Утверждена распоряжением Правительства РФ от 06.05.2015 г. № 816-р.

Схема территориального планирования Российской Федерации в области федерального транспорта (железнодорожного, воздушного, морского, внутреннего водного транспорта) и автомобильных дорог федерального значения. Утверждена распоряжением Правительства РФ от 19.03.2013 г. № 384-р.

В соответствии с вышеуказанными документами ниже приводятся сведения о видах, назначении и наименованиях планируемых для размещения на территории Некоузского муниципального района Ярославской области объектов федерального значения (таблица 1.1.1), их основные характеристики и местоположение.

Таблица 1.1.1.

Перечень планируемых для размещения на территории Некоузского муниципального района объектов федерального значения

№ п/п	Вид объекта ¹⁸	Назначение объекта	Наименование объекта	Основные характеристики объекта	Местоположение объекта	Очередность строительства
Перечень планируемых объектов федерального значения области федерального транспорта (в части трубопроводного транспорта)						
3	Трубопроводный транспорт	Обеспечение природным газом потребителей социальной и промышленной сферы Брейтовского и Некоузского районов Ярославской области	Газопровод-отвод и ГРС Брейтово	Протяженность участка магистрального газопровода в границах района – 17,9 км, проектный среднегодовой объем транспортировки газа - 13,4 млн. куб. метров; проектная производительность ГРС - 11,81 тыс. куб. метров в час	Ярославская область, район Брейтовский, сельское поселение Брейтовское, сельское поселение Гореловское; район Некоузский, сельское поселение Веретейское	2035 г.
Перечень планируемых объектов федерального значения в области федерального транспорта (железнодорожного, воздушного, морского, внутреннего водного транспорта) и автомобильных дорог федерального значения						
6	Железнодорожные пути общего пользования	Строительство дополнительных главных путей, развитие существующей инфраструктуры на участках	Мга - Сонково – Ярославль строительство второго железнодорожного пути общего пользования	Протяженность 649 км (участок в границах района протяженностью 66,3 км)	район Некоузский	до 2030 г.
7		Электрификация участков	Будогощь - Ярославль протяженностью 567 км	Протяженностью 567 км (участок в границах района протяженностью 66,3 км)	район Некоузский	до 2030 г.

¹⁸ В соответствии с Распоряжением Правительства РФ от 09.02.2012г. №162-р

4.1.2. СВЕДЕНИЯ О ВИДАХ, НАЗНАЧЕНИИ И НАИМЕНОВАНИЯХ ПЛАНИРУЕМЫХ ДЛЯ РАЗМЕЩЕНИЯ НА ТЕРРИТОРИЯХ НЕКОУЗСКОГО МУНИЦИПАЛЬНОГО РАЙОНА ОБЪЕКТОВ РЕГИОНАЛЬНОГО ЗНАЧЕНИЯ

В границах Некоузского муниципального района предусмотрено размещение планируемых объектов регионального значения.

Схемы территориального планирования Ярославской области утверждена постановлением Правительства ЯО от 31.12.2014 N 1435-п (ред. от 26.03.2024) «Об утверждении Схемы территориального планирования Ярославской области и о признании утратившим силу постановления Правительства области от 23.07.2008 N 385-п».

В соответствии с вышеуказанным документом ниже приводятся сведения о видах, назначении и наименованиях планируемых для размещения на территории Некоузского муниципального района Ярославской области объектов регионального значения (таблица 1.2.1), их основные характеристики и местоположение.

Таблица 1.2.1.

Сведения о видах, назначении и наименованиях планируемых для размещения на территории Некоузского муниципального района Ярославской области объектов регионального значения

N п/п	Наименование объекта	Назначение объекта	Вид объекта	Основные характеристики объекта	Местоположение планируемого объекта	Зона с особыми условиями использования территории
1. Автомобильные дороги регионального или межмуниципального значения						
1.4	Реконструкция участка автомобильной дороги Куракино - Шестихино, включающего мостовой переход через реку Сутку	автотранспортное обслуживание территории области	линейный объект	0,283 км	Некоузский муниципальный район, Волжское сельское поселение	придорожная полоса
5. Объекты здравоохранения						
5.34	Государственное учреждение здравоохранения Ярославской области "Некоузская центральная районная больница", Воскресенский ФАП	оказание доврачебной первичной медико-санитарной помощи населению в сельской местности	НС	обслуживаемое население - 455 человек, модульное здание общей площадью 80 кв. м	Некоузский муниципальный район, Октябрьское сельское поселение, с. Воскресенское, ул. Центральная, д. 72	не устанавливается
5.35	Государственное учреждение здравоохранения Ярославской области "Некоузская центральная районная больница", Лацковский ФАП	оказание доврачебной первичной медико-санитарной помощи населению в сельской местности	НС	обслуживаемое население - 386 человек, модульное здание общей площадью 80 кв. м	Некоузский муниципальный район, Веретейское сельское поселение, с. Лацкое, ул. Центральная, д. 72	не устанавливается
5.36	Государственное учреждение здравоохранения Ярославской области "Некоузская центральная районная больница", Марьинский фельдшерско-	оказание доврачебной первичной медико-санитарной помощи населению в сельской местности	НС	обслуживаемое население - 465 человек, модульное здание общей площадью 80 кв. м	Некоузский муниципальный район, Веретейское сельское поселение, с. Марьино, ул. Центральная, д. 4	не устанавливается

№ п/п	Наименование объекта	Назначение объекта	Вид объекта	Основные характеристики объекта	Местоположение планируемого объекта	Зона с особыми условиями использования территории
	акушерский пункт					
8. Объекты газоснабжения						
8.2	Техническое перевооружение ГРС Борок	газоснабжение перспективных потребителей	ОКС	производительность - 3,2 тыс. куб. м/час	Некоузский муниципальный район, Веретейское сельское поселение	охранная зона
8.10	Газопровод г. Мышкин - дер. Коптево - дер. Сеницыно - пос. Волга Некоузского района с отводом в дер. Тараканово Мышкинского района Ярославской области	обеспечение природным газом потребителей	линейный объект	протяженность - 15,8 км	Некоузский муниципальный район, Волжское сельское поселение, Мышкинский район, Приволжское сельское поселение	охранная зона
8.11	Межпоселковый газопровод от дер. Пищалкино Тверской области до пос. Октябрь и с. Мокеиха Некоузского МР	обеспечение природным газом потребителей	линейный объект	протяженность - 13,6 км	Некоузский муниципальный район, Октябрьское сельское поселение	охранная зона
8.21	Газопровод межпоселковый к дер. Горки Некоузского района, дер. Шестихино Мышкинского района	обеспечение природным газом потребителей	линейный объект	протяженность - 1,0 км	Некоузский муниципальный район, Волжское сельское поселение, Мышкинский район, Приволжское сельское поселение	охранная зона

5. ПЕРЕЧЕНЬ ЗЕМЕЛЬНЫХ УЧАСТКОВ, РАСПОЛОЖЕННЫХ НА МЕЖСЕЛЕННЫХ ТЕРРИТОРИЯХ И ВКЛЮЧАЕМЫХ В ГРАНИЦЫ НАСЕЛЁННЫХ ПУНКТОВ ИЛИ ИСКЛЮЧАЕМЫХ ИЗ ИХ ГРАНИЦ, С УКАЗАНИЕМ КАТЕГОРИЙ ЗЕМЕЛЬ, К КОТОРЫМ ПЛАНИРУЕТСЯ ОТНЕСТИ ЭТИ ЗЕМЕЛЬНЫЕ УЧАСТКИ, И ЦЕЛЕЙ ИХ ПЛАНИРУЕМОГО ИСПОЛЬЗОВАНИЯ

На территории Некоузского муниципального района межселенные территории отсутствуют.

Список используемых сокращений

ВЛ	воздушная линия электропередачи
ГрадК	Градостроительный кодекс
ГРС	газораспределительная станция
ДОД	дополнительное образование детей
ЗОУИТ	зоны с особыми условиями использования территорий
ЕГРН	единый государственный реестр недвижимости
ЕПС	единовременная пропускная способность
КЛ	кабельная линия
ЛЭП	линии электропередачи
МНГП	местные нормативы градостроительного проектирования
МО	муниципальное образование
н/д	нет данных
н/с	несекретно
ОКН	объект культурного наследия
ООПТ	особо охраняемая природная территория
РНГП, РНГП ЯО	региональные нормативы градостроительного проектирования Ярославской области
РФ	Российская Федерация
СП	сельское поселение
СТП	схема территориального планирования
СТП РФ	схема территориального планирования Российской Федерации
СТП ЯО	схема территориального планирования Ярославской области
ТЗ	техническое задание
ФГИС ТП	Федеральная государственная система территориального планирования
ФЗ	Федеральный закон
ФСГС	Федеральная служба государственной статистики
ЧС	чрезвычайная ситуация
ШРП	шкафной газорегуляторный пункт