

**УПРАВЛЕНИЕ ИМУЩЕСТВЕННЫХ И ЗЕМЕЛЬНЫХ  
ОТНОШЕНИЙ АДМИНИСТРАЦИИ НЕКОУЗСКОГО  
МУНИЦИПАЛЬНОГО РАЙОНА**

---

**ПРИКАЗ**

от 07.09.2020 № 185

Об установлении публичного сервитута  
в целях размещения линейного объекта  
«Локальные очистные сооружения  
хозяйственно-бытовых сточных вод  
и сети канализации в п. Шестихино  
Некоузского района, Ярославской области»

В соответствии со ст. 23, 39.43 Земельного кодекса Российской Федерации, Федеральным законом от 06.10.2001 № 131-ФЗ «Об общих принципах организации местного самоуправления в Российской Федерации», с Положением об управлении имуществом и земельных отношений администрации Некоузского муниципального района, утвержденным решением Собрании представителей Некоузского муниципального района Ярославской области от 20.08.2020 № 165,

**ПОСТАНОВЛЯЕТ:**

1. В целях размещения линейного объекта «Локальные очистные сооружения хозяйственно-бытовых сточных вод и сети канализации в п. Шестихино Некоузского района, Ярославской области» установить постоянный публичный сервитут на следующие земельные участки согласно схеме (приложение № 1):

- в отношении части земельного участка площадью 26 м<sup>2</sup>, (ЧЗУ 1), расположенной на земельном участке с кадастровым номером 76:09:090733:47 общей площадью 391 м<sup>2</sup>, расположенном по адресу: Ярославская область, Некоузский район, Шестихинский сельский округ, п. Шестихино, ул. Дорожная, д. 21;

- в отношении части земельного участка площадью 26 м<sup>2</sup>, (ЧЗУ 2), расположенной на земельном участке с кадастровым номером 76:09:090733:66 общей площадью 599 м<sup>2</sup>, расположенном по адресу: Ярославская область, Некоузский район, Шестихинский сельский округ, п. Шестихино, ул. Дорожная, д. 23;

- в отношении части земельного участка площадью 99 м<sup>2</sup>, (ЧЗУ 3) и в отношении части земельного участка площадью 39 кв.м, (ЧЗУ 4), расположенных на земельном участке с кадастровым номером 76:09:090733:59 общей площадью 800 м<sup>2</sup>, расположенном по адресу: Ярославская область, Некоузский район, Шестихинский сельский округ, п. Шестихино, ул. Дорожная, д. 19;

- в отношении части земельного участка площадью 56 м<sup>2</sup>, (ЧЗУ 5) и в отношении части земельного участка площадью 49 кв.м, (ЧЗУ 6), расположенных на земельном участке с кадастровым номером 76:09:090733:61 общей площадью 700 м<sup>2</sup>, расположенном по адресу: Ярославская область, Некоузский район, Шестихинский сельский округ, п. Шестихино, ул. Дорожная, д. 15;

- в отношении части земельного участка площадью 33 м<sup>2</sup>, (ЧЗУ 7) и в отношении части земельного участка площадью 35 м<sup>2</sup>, (ЧЗУ 8), расположенных на земельном участке с кадастровым номером 76:09:090733:60 общей площадью 630 м<sup>2</sup>, расположенном по адресу: Ярославская область, Некоузский район, Шестихинский сельский округ, п. Шестихино, ул. Дорожная, д. 11;

- в отношении части земельного участка площадью 31 м<sup>2</sup>, (ЧЗУ 9), расположенной на земельном участке с кадастровым номером 76:09:090733:50 общей площадью 1903 м<sup>2</sup>, расположенном по адресу: Ярославская область, Некоузский район, Шестихинский сельский округ, п. Шестихино, ул. Дорожная, д. 13;

- в отношении части земельного участка площадью 27 м<sup>2</sup>, (ЧЗУ 10) и в отношении части земельного участка площадью 22 м<sup>2</sup>, (ЧЗУ 11), расположенных на земельном участке с кадастровым номером 76:09:090733:46 общей площадью 374 м<sup>2</sup>, расположенном по адресу: Ярославская область, Некоузский район, Шестихинский сельский округ, п. Шестихино, ул. Дорожная, д. 9;

- в отношении части земельного участка площадью 25 м<sup>2</sup>, (ЧЗУ 12), в отношении части земельного участка площадью 27 м<sup>2</sup>, (ЧЗУ 13) и в отношении части земельного участка площадью 24 м<sup>2</sup>, (ЧЗУ 14), расположенных на земельном участке с кадастровым номером 76:09:090733:42 общей площадью 544 м<sup>2</sup>, расположенном по адресу: Ярославская область, Некоузский район, Шестихинский сельский округ, п. Шестихино, ул. Дорожная, д. 7.

## 2. Управлению имущественных и земельных отношений администрации Некоузского муниципального района:

- обеспечить проведение мероприятий по государственной регистрации публичных сервитутов на земельные участки, указанные в пункте 1 настоящего постановления.

- обеспечить опубликование настоящего решения в порядке, предусмотренном для официального опубликования муниципальных правовых актов.

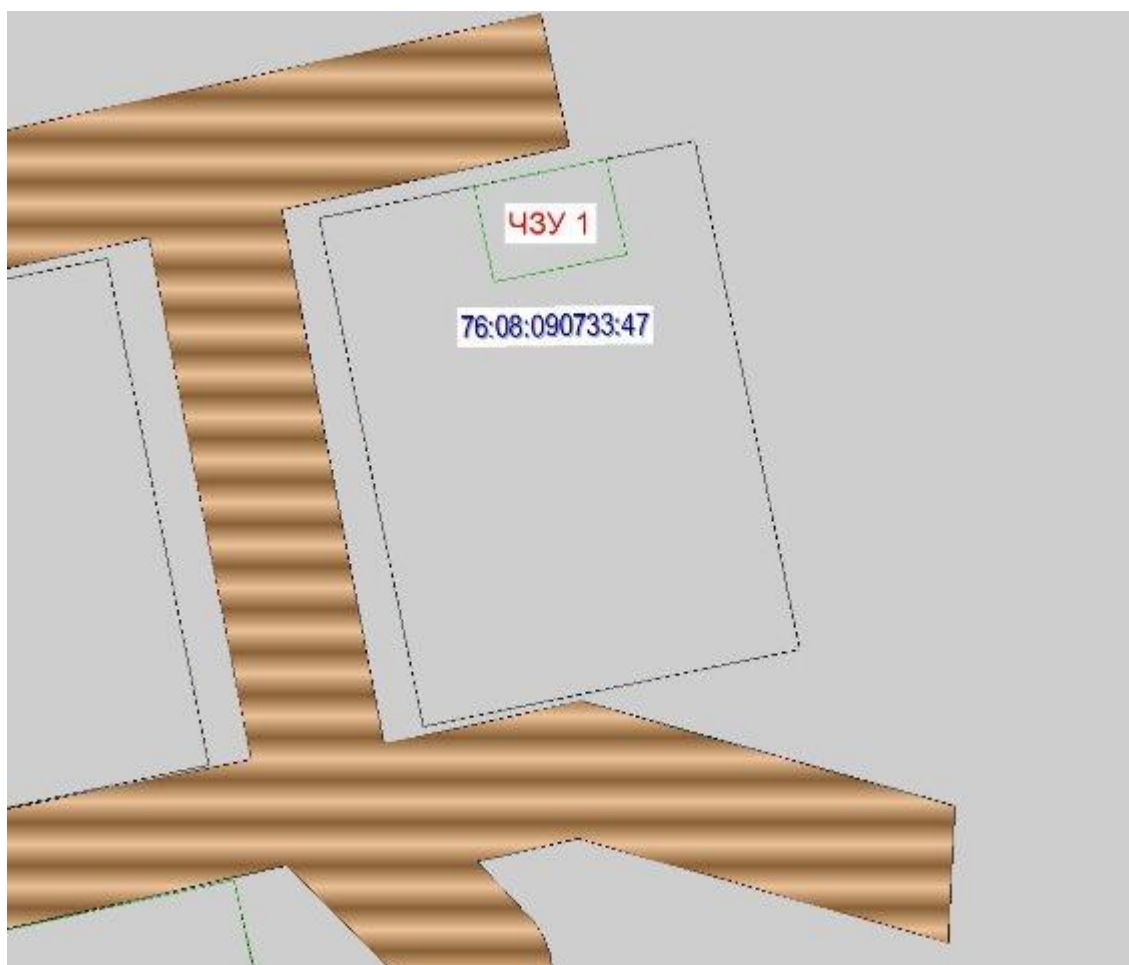
3. Контроль за исполнением настоящего решения оставляю за собой.

4. Постановление вступает в силу со дня его официального опубликования.

Начальник А. А. Старостин

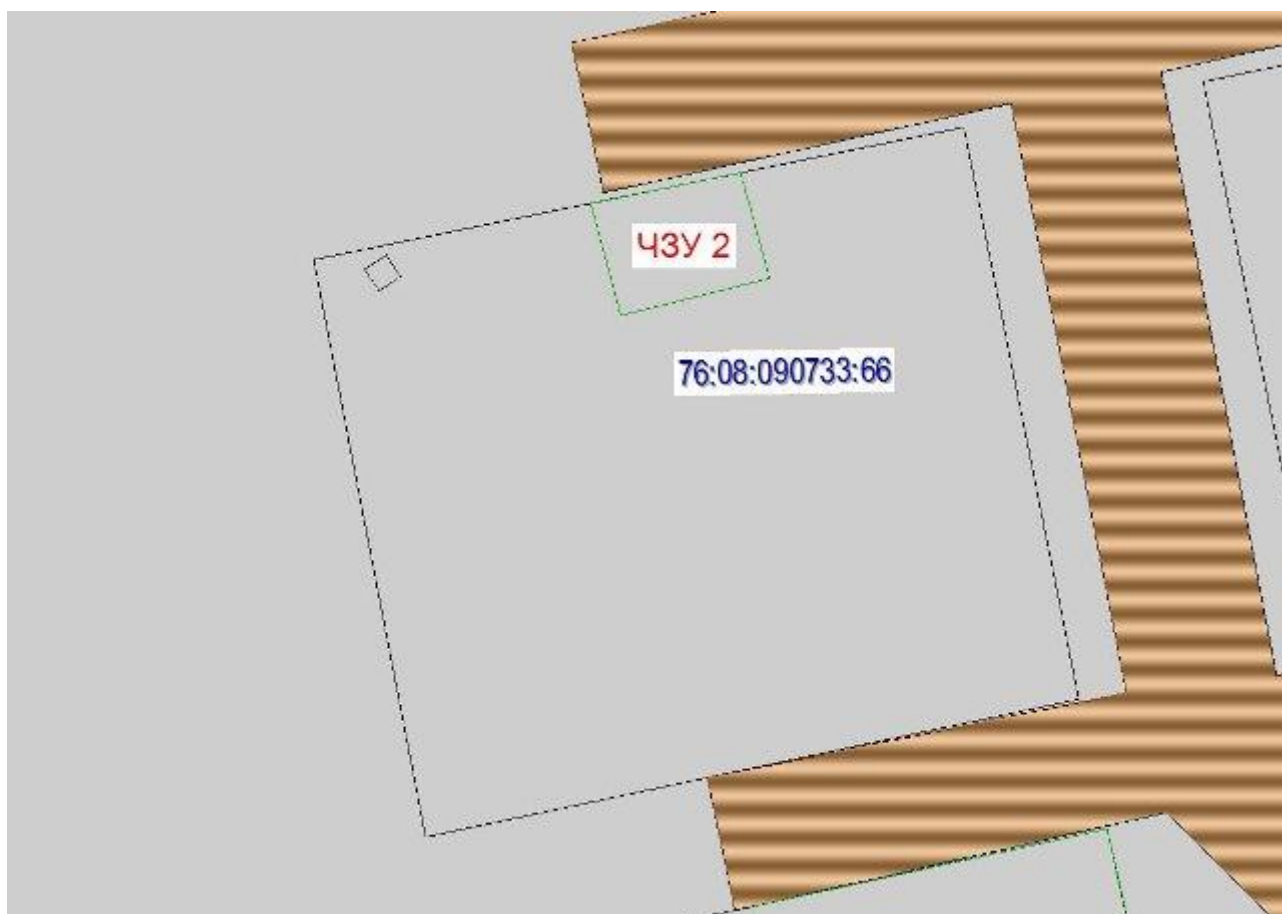
Приложение № 1  
к приказу Управления  
имущественных и земельных  
отношений администрации  
Некоузского МР  
от 07.09.2020 № 185

Схема части земельного участка, на которую устанавливается публичный  
сервитут, ЧЗУ 1



Масштаб 1:500

Схема части земельного участка, на которую устанавливается публичный сервитут, ЧЗУ 2



Масштаб 1:500

Схема части земельного участка, на которую устанавливается публичный сервитут, ЧЗУ 3



Масштаб 1:500

Схема части земельного участка, на которую устанавливается публичный сервитут, ЧЗУ 4



Масштаб 1:500

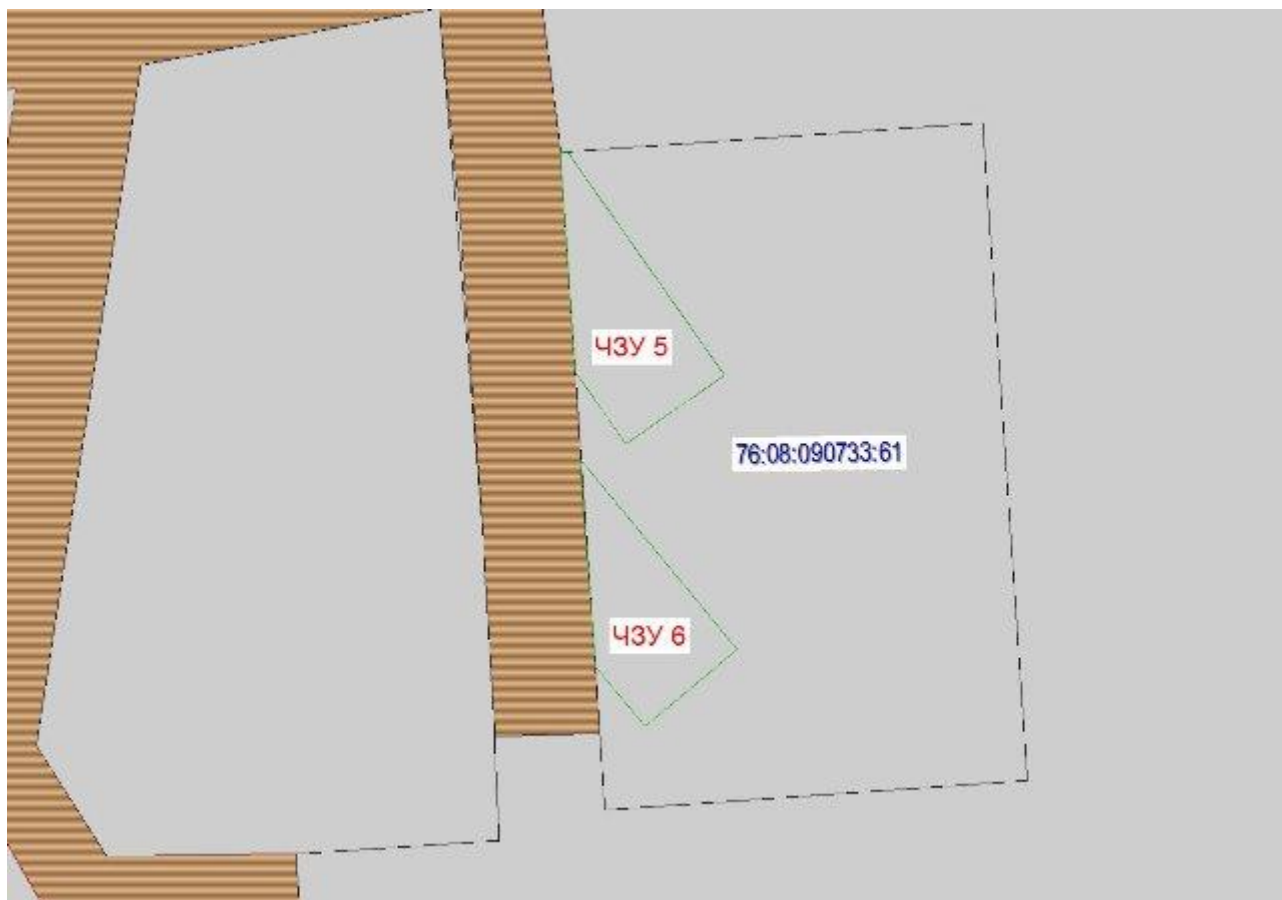
Схема части земельного участка, на которую устанавливается публичный сервитут, ЧЗУ 5



Масштаб 1:500



Схема части земельного участка, на которую устанавливается публичный сервитут, ЧЗУ 6



Масштаб 1:500

Схема части земельного участка, на которую устанавливается публичный сервитут, ЧЗУ 7



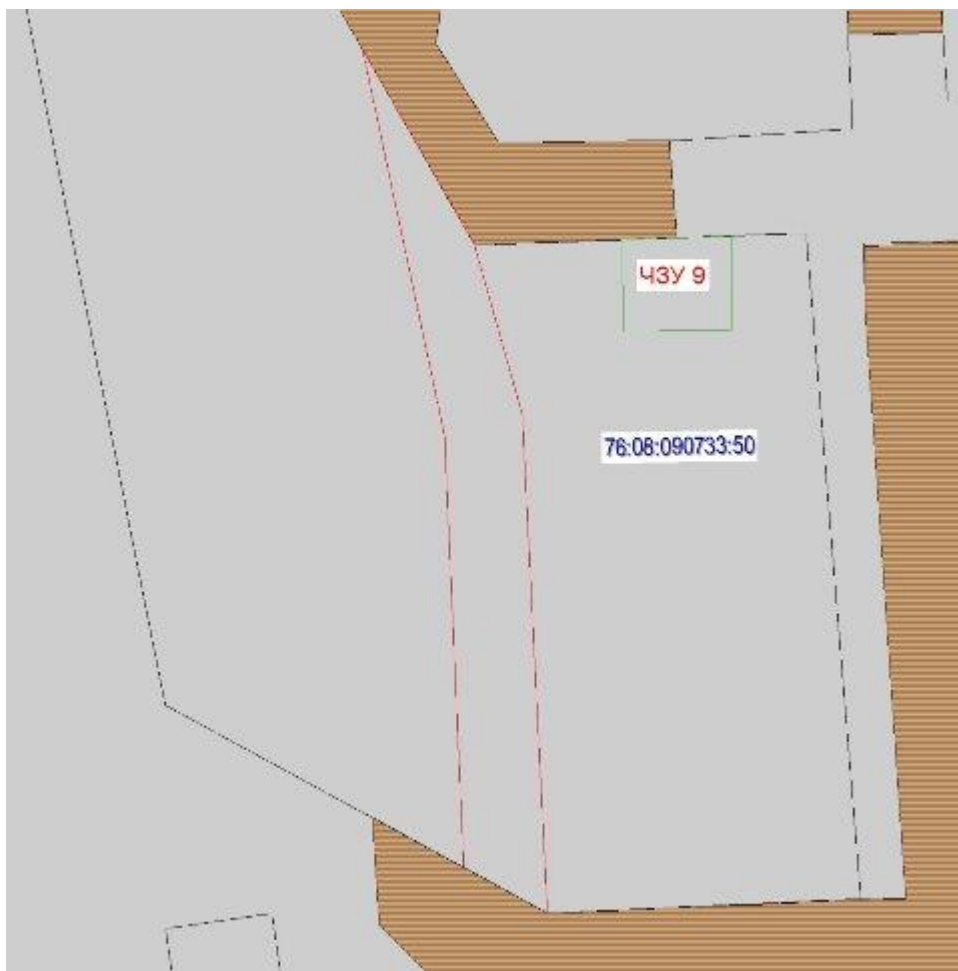
Масштаб 1:500

Схема части земельного участка, на которую устанавливается публичный сервитут, ЧЗУ 8



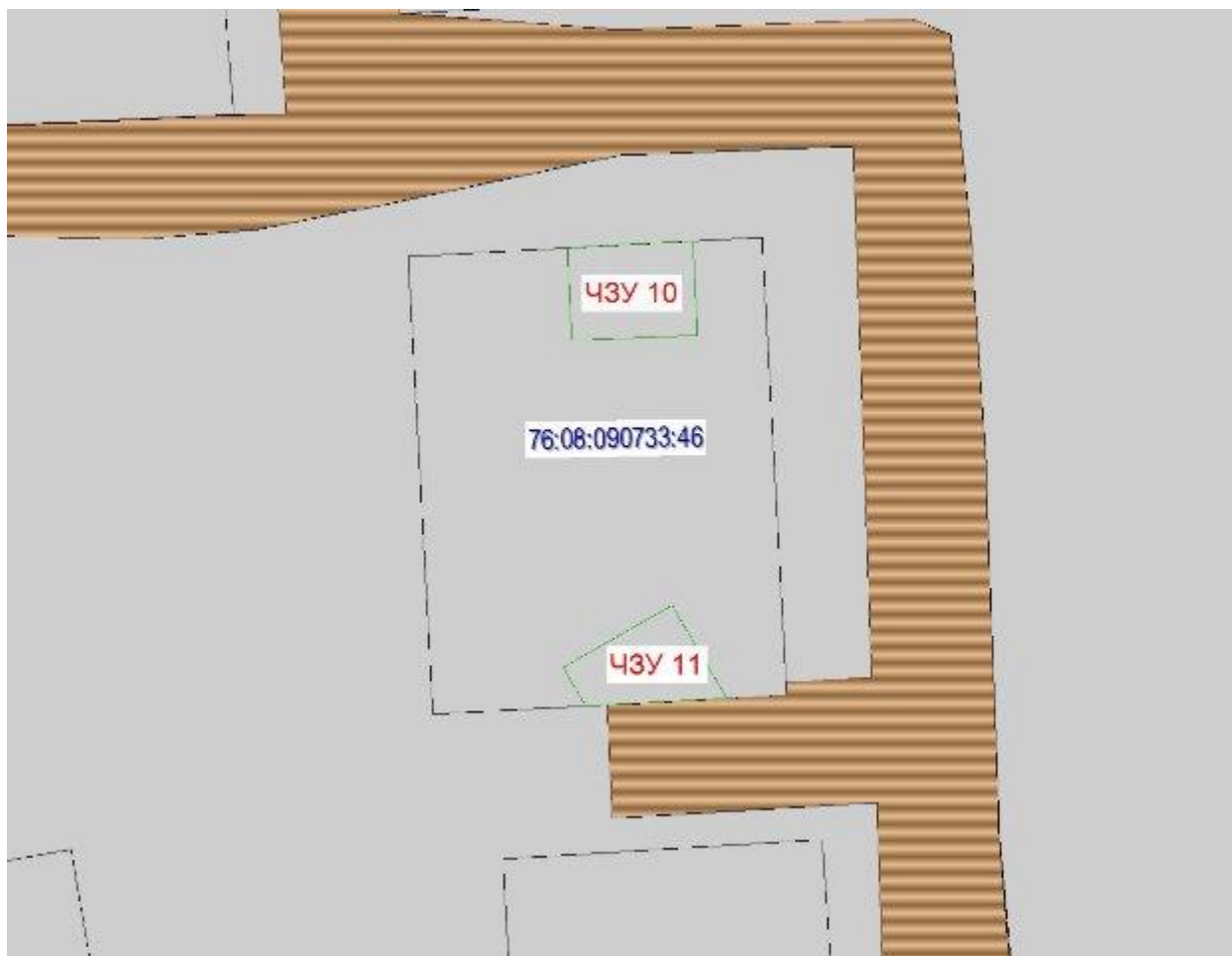
Масштаб 1:500

Схема части земельного участка, на которую устанавливается публичный сервитут, ЧЗУ 9



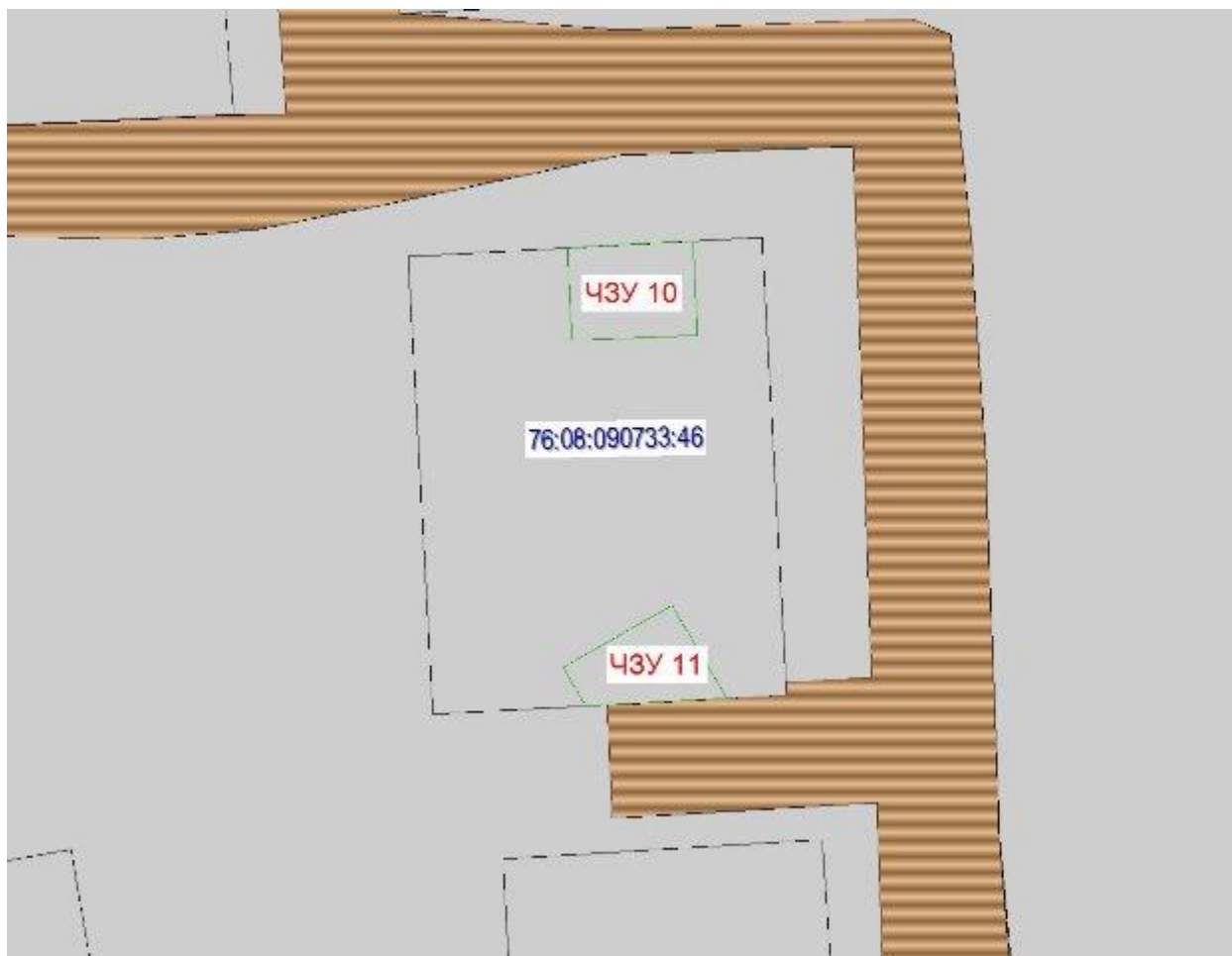
Масштаб 1:500

Схема части земельного участка, на которую устанавливается публичный сервитут, ЧЗУ 10



Масштаб 1:500

Схема части земельного участка, на которую устанавливается публичный сервитут, ЧЗУ 11



Масштаб 1:500

Схема части земельного участка, на которую устанавливается публичный сервитут, ЧЗУ 12



Масштаб 1:500

Схема части земельного участка, на которую устанавливается публичный сервитут, ЧЗУ 13



Масштаб 1:500



Схема части земельного участка, на которую устанавливается публичный сервитут, ЧЗУ 14



Масштаб 1:500

Координаты границ:

<p>:ЧЗУ 1  409516.770000 1231490.230000  409521.040000 1231489.350000  409519.840000 1231483.500000  409515.580000 1231484.350000  409516.770000 1231490.230000</p>	<p>:ЧЗУ 2  409510.670000 1231459.570000  409514.840000 1231458.480000  409513.660000 1231452.620000  409509.250000 1231453.740000  409510.670000 1231459.570000</p>
<p>:ЧЗУ 3  409486.090000 1231459.000000  409486.100000 1231459.000000  409489.110000 1231472.890000  409483.350000 1231474.140000  409483.490000 1231465.030000  409477.230000 1231465.070000  409477.200000 1231459.070000  409486.090000 1231459.000000</p>	<p>:ЧЗУ 4  409459.330000 1231470.450000  409458.050000 1231464.590000  409464.450000 1231463.380000  409465.560000 1231469.280000  409459.330000 1231470.450000</p>
<p>:ЧЗУ 5  409439.220000 1231492.200000  409435.580000 1231494.720000  409439.000000 1231499.660000  409450.230000 1231491.820000  409450.210000 1231491.470000  409439.220000 1231492.200000</p>	<p>:ЧЗУ 6  409424.460000 1231493.180000  409421.450000 1231495.700000  409425.300000 1231500.300000  409434.800000 1231492.490000  409434.850000 1231492.450000  409424.470000 1231493.180000  409424.460000 1231493.180000</p>
<p>:ЧЗУ 7  409395.390000 1231501.290000  409401.380000 1231501.150000  409401.190000 1231495.530000  409395.190000 1231495.850000  409395.390000 1231501.290000</p>	<p>:ЧЗУ 8  409379.900000 1231502.450000  409385.890000 1231502.110000  409385.570000 1231496.370000  409379.550000 1231496.700000  409379.900000 1231502.450000</p>
<p>:ЧЗУ 9  409404.510000 1231481.650000  409409.740000 1231481.650000  409409.540000 1231475.580000  409404.450000 1231475.650000</p>	<p>:ЧЗУ 10  409362.240000 1231511.010000  409366.770000 1231510.850000  409366.450000 1231504.860000  409362.020000 1231505.020000</p>

409404.510000 1231481.650000	409362.240000 1231511.010000
<p>:ЧЗУ 11</p> <p>409344.820000 1231512.440000</p> <p>409349.320000 1231509.830000</p> <p>409346.360000 1231504.610000</p> <p>409344.470000 1231505.690000</p> <p>409344.820000 1231512.440000</p>	<p>:ЧЗУ 12</p> <p>409324.550000 1231507.300000</p> <p>409330.130000 1231505.100000</p> <p>409328.990000 1231502.210000</p> <p>409322.630000 1231502.560000</p> <p>409324.550000 1231507.300000</p>
<p>:ЧЗУ 13</p> <p>409318.300000 1231507.760000</p> <p>409319.110000 1231502.760000</p> <p>409312.960000 1231503.100000</p> <p>409312.370000 1231506.830000</p> <p>409318.300000 1231507.760000</p>	<p>:ЧЗУ 14</p> <p>409302.830000 1231514.630000</p> <p>409306.950000 1231514.240000</p> <p>409306.340000 1231508.270000</p> <p>409302.490000 1231508.620000</p> <p>409302.830000 1231514.630000</p>