

Информационное сообщение от 11.09.2024 г.

В соответствии со статьёй 39.18 Земельного кодекса РФ Управление имущественных и земельных отношений администрации Некоузского муниципального района извещает граждан и организации о возможном предоставлении в аренду земельного участка из состава свободных земель Волжского сельского поселения Некоузского района Ярославской области:

- земельный участок, расположенный по адресу: Российская Федерация, Ярославская область, Некоузский район, Волжское сельское поселение, д. Ажерово с условным кадастровый номер 76:08:090610:3У1, ориентировочной общей площадью 2200 квадратных метров, в территориальной зоне Ж1-1 с разрешенным использованием: для ведения личного подсобного хозяйства(приусадебный земельный участок), аренда сроком 20 (двадцать) лет. Адрес сайта, на котором размещена информация о данном земельном участке <http://nekouz.ru/>.

Предоставление земельного участка осуществляется по мере поступления заявлений на его предоставление, в случае подачи двух и более заявлений на формируемый земельный участок в течение 30 (тридцати) дней с момента опубликования настоящего информационного сообщения, заинтересованные лица вправе подавать заявления о намерении участвовать в аукционе по продаже такого земельного участка или аукционе на право заключения договора аренды такого земельного участка.

Заявления подаются в письменной форме лично, или через представителя по доверенности, либо посредством почтовой связи в администрацию Некоузского муниципального района, по адресу: 152730, Ярославская область, Некоузский район, с. Новый Некоуз, ул. Кооперативная, д. 12. Дата окончания подачи заявлений по настоящему информационному сообщению 10.10.2024 года.

По вопросу предоставления земельных участков и другим возникающим вопросам, в рамках данного информационного сообщения обращаться: Ярославская область, Некоузский район, с. Новый Некоуз, ул. Советская, д. 23, телефон/ факс 8 (48547) 2-16-98, Администрация Некоузского муниципального района. Прием заинтересованных лиц производится с 9.00 до 12.00 и с 14.00 до 16.00 в рабочие дни.

Начальник УИЗО администрации
Некоузского МР Ярославской области
М.О. Фролова

Утверждена

(наименование документа об утверждении, включая наименования

органов государственной власти или органов местного

самоуправления, принявших решение об утверждении схемы

или подписавших соглашение о перераспределении земельных участков)

от _____

№ _____

**Схема расположения земельного участка или земельных участков
на кадастровом плане территории**

Условный номер земельного участка :ЗУ1

(указывается в случае, если предусматривается образование двух и более земельных участков)

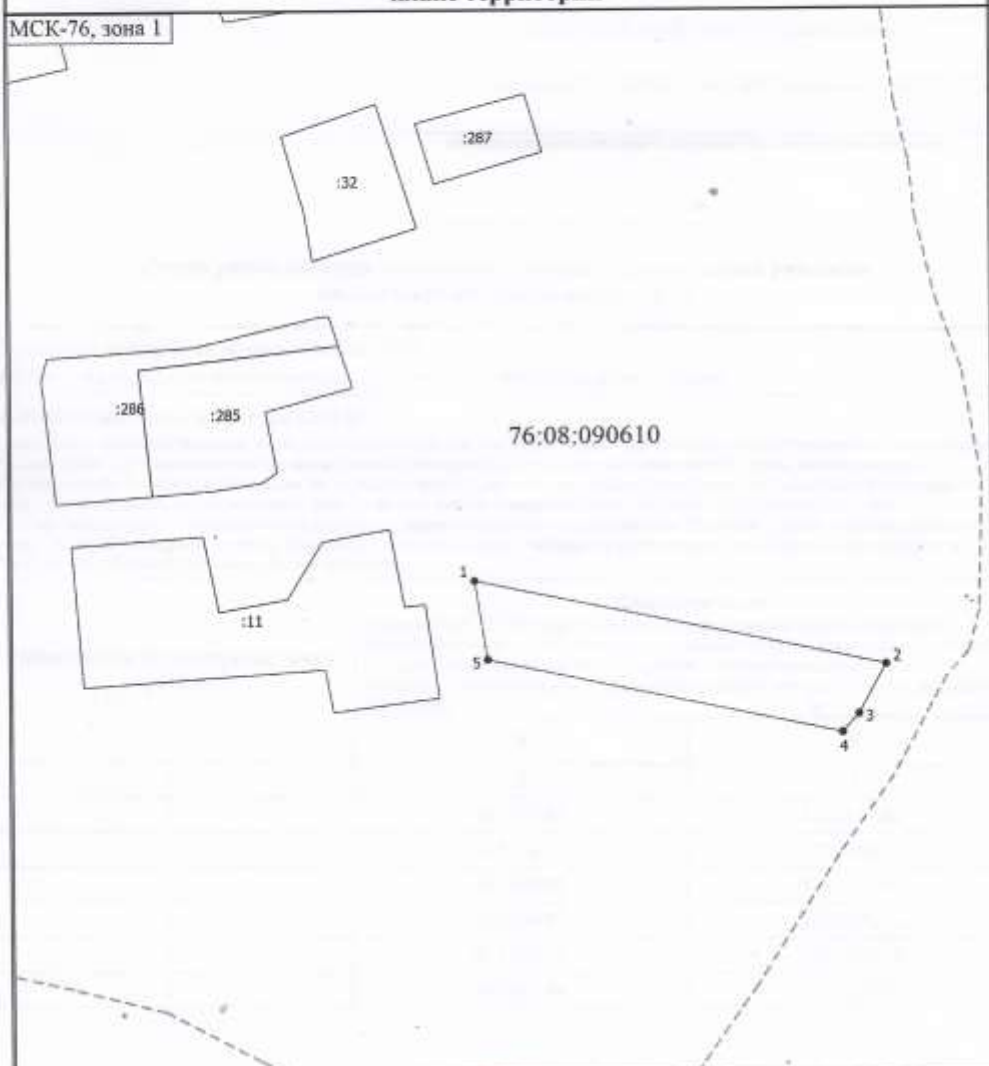
Площадь земельного участка 2200 м²

(указывается проектная площадь образуемого земельного участка, вычисленная с использованием технологических и программных средств, в том числе размещенных на официальном сайте федерального органа исполнительной власти, уполномоченного Правительством Российской Федерации на осуществление государственного кадастрового учета, государственной регистрации прав, ведение Единого государственного реестра недвижимости и предоставление сведений, содержащихся в Едином государственном реестре недвижимости, в информационно-телекоммуникационной сети "Интернет" (далее - официальный сайт), с округлением до 1 квадратного метра. Указанное значение площади земельного участка может быть уточнено при проведении кадастровых работ не более чем на десять процентов)

Обозначение характерных точек границ	Координаты, м	
	X	Y
1	2	3
1	415541.86	1235171.65
2	415518.53	1235284.15
3	415505.06	1235276.69
4	415500.07	1235272.12
5	415520.33	1235175.14
1	415541.86	1235171.65









Схема расположения земельного участка или земельных участков на кадастровом плане территории

МСК-76, зона I



Масштаб 1:1500

Условные обозначения

-  - Часть границы, местоположение которой определено при выполнении кадастровых работ
-  - Обозначение новой характерной точки
-  - Часть границы, сведения ЕГРН о которой позволяют однозначно определить ее положение
-  - Граница кадастрового квартала
-  - Характерная точка, местоположение которой определено при кадастровых работах
-  - Кадастровый номер земельного участка
-  - Номер кадастрового квартала
-  - Обозначение образуемого земельного участка